



LE PUY EN VELAY

**Site Natura 2000 FR8301087
"Sucs de Breysse"**


Carte de localisation du site

MONSATIER SUR GAZEILLE

PRESAILLES

ALLEYRAC

Légende

 Site Natura 2000 FR8301087 "Sucs de Breysse"

3 0 3 6 9 Kilomètres



Ec helle: 1/100 000

Date de réalisation: 03/2011 Fond cartographique: EDR 25

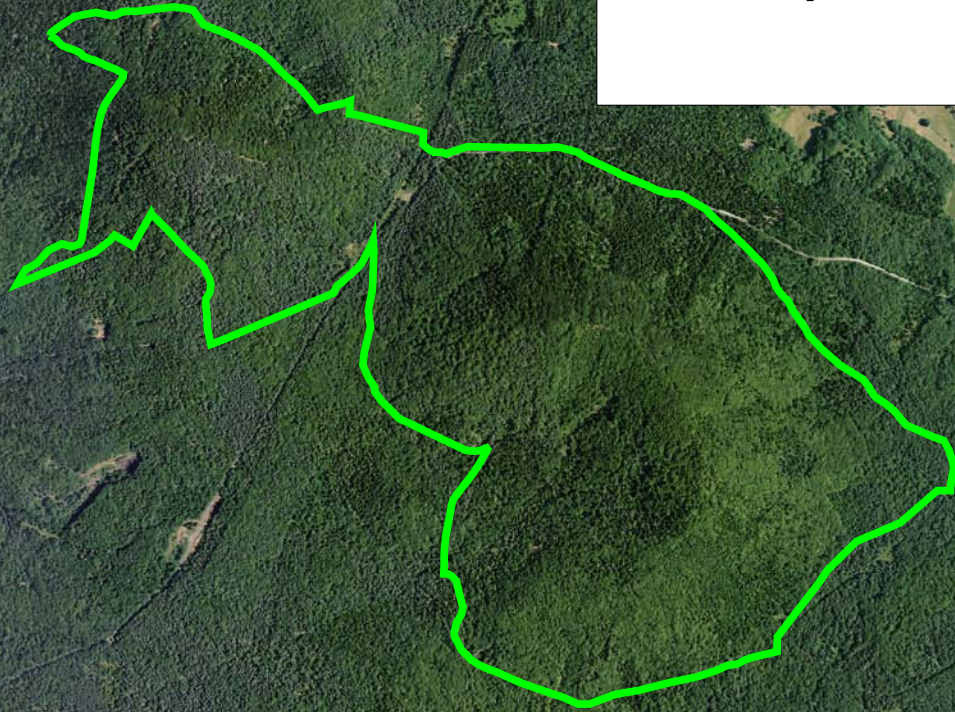
Auteur: LE COQUEN M. Licence:

Logiciel utilisé: Arcview 3.2




**Site Natura 2000 FR8301087
"Sucs de Breysse"**

Carte du périmètre du site



Légende

 Site Natura 2000 FR8301087 "Sucs de Breysse"



Ec helle: 1/10 000

Date de réalisation: 03/2011 Fond cartographique:
Auteur: LE COQUEN M. BD ORTHO ©© IGN 2005
Logiciel utilisé: Arcview 3.2 Licence: n°2007-CUI-PUB0248



Monastier-sur-Gazeille



**Site Natura 2000 FR8301087
"Sucs de Breysse"**

Carte des limites administratives

Alleyrac

Présailles

Légende

-  Site Natura 2000 FR8301087 "Sucs de Breysse"
-  Limite communale

300 0 300 600 900 Mètres

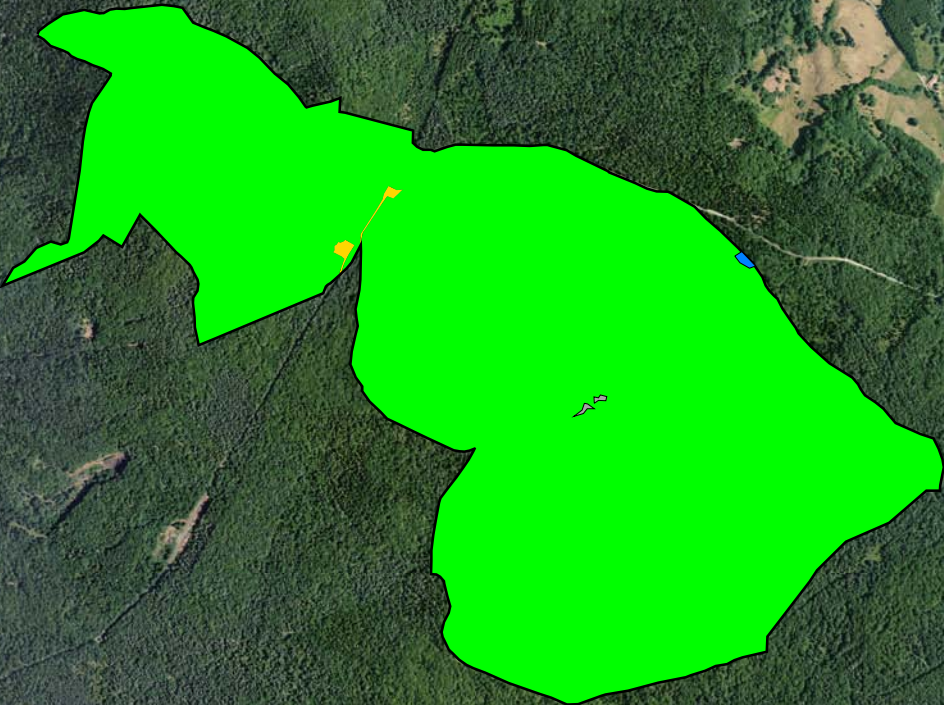


Ec helle: 1/10 000






Date de réalisation: 03/2011 Fond cartographique:
Auteur: LE COQUEN M. BD ORTHO © IGN 2005
Logiciel utilisé: Arcview 3.2 Licence: n°2007-CUI-PUB0248



Site Natura 2000 FR8301087
"Sucs de Breysse"
Carte des grands écosytèmes



Légende

-  Site Natura 2000 FR8301087 "Sucs de Breysse"
-  Lisères
-  Milieu rupestre
-  Forêt
-  Milieux ouverts (hors gestion agricole)

300 0 300 600 900 Mètres



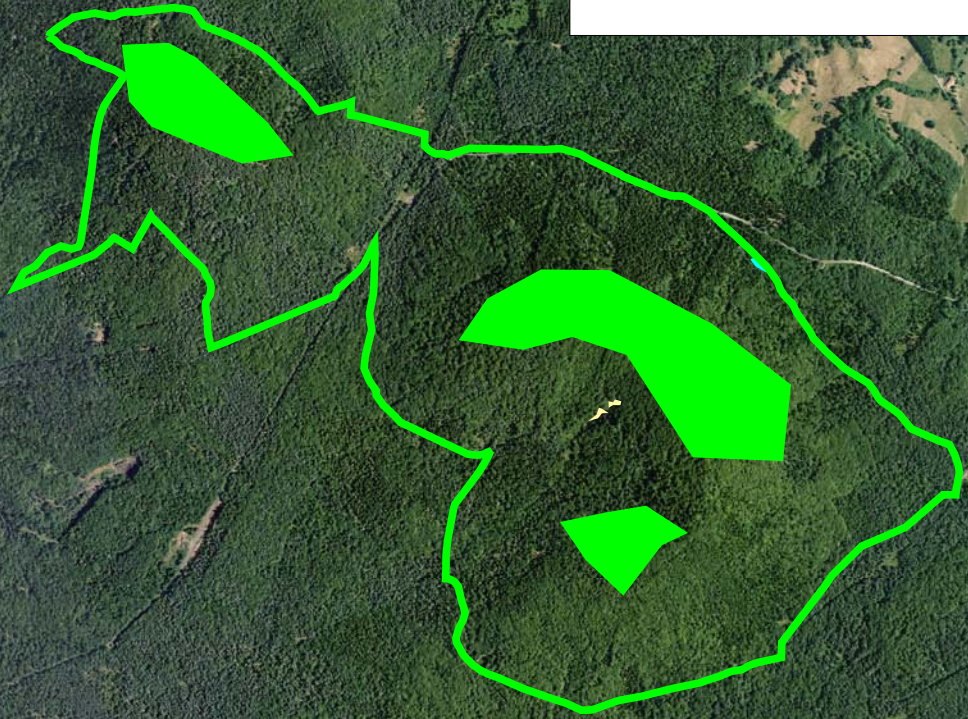
Ec helle: 1/10 000

Date de réalisation: 03/2011 Fond cartographique:
Auteur: LE COQUEN M. BD ORTHO © IGN 2005
Logiciel utilisé: Arcview 3.2 Licence: n°2007-CUI-PUB0248







**Site Natura 2000 FR8301087
"Sucs de Breysse"**

**Carte des habitats
d'intérêt communautaire**



Légende

-  Site Natura 2000 FR8301087 "Sucs de Breysse"
-  Habitat (6430)
-  Habitat (8230)
-  Habitat (9130)

300 0 300 600 900 Mètres



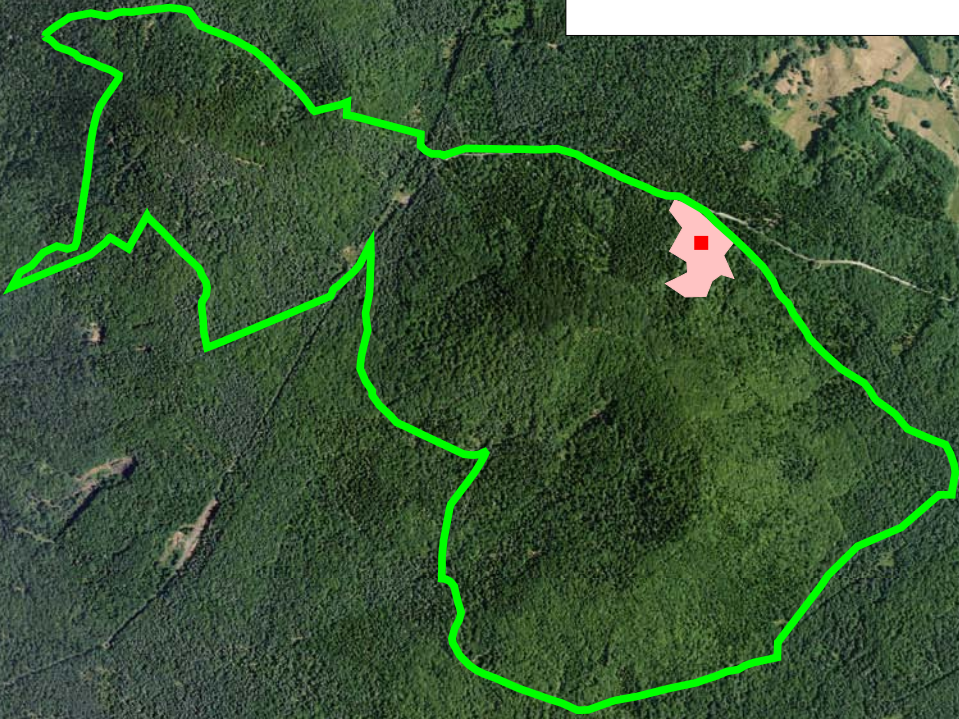
Ec helle: 1/10 000

Date de réalisation: 03/2011 Fond cartographique:
Auteur: LE COQUEN M. BD ORTHO © IGN 2005
Logiciel utilisé: Arcview 3.2 Licence: n°2007-CUI-PUB0248






**Site Natura 2000 FR8301087
"Sucs de Breysse"**

**Carte de la population
de *Buxbaumia viridis* (1386)**



Légende

-  Site Natura 2000 FR8301087 "Sucs de Breysse"
-  *Buxbaumia viridis* (25 sporophytes)
-  Habitat potentiel de *Buxbaumia viridis*

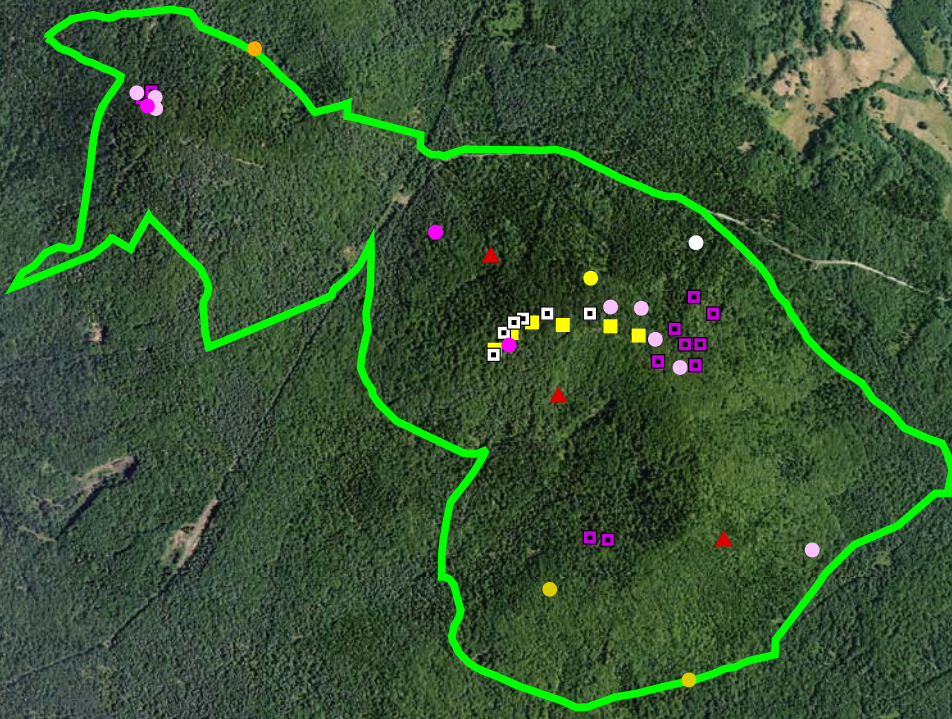


Ec helle: 1/10 000















**Site Natura 2000 FR8301087
"Sucs de Breysse"**

**Carte des espèces
végétales patrimoniales**



Légende

-  Site Natura 2000 FR8301087 "Sucs de Breysse"
-  *Moehringia muscosa*
-  *Melampyrum sylvaticum*
-  *Lonicera alpigena*
-  *Lilium martagon*
-  *Pyrola chlorantha*
-  *Leucojum vernum*
-  *Lathyrus vernus*
-  *Cardamine pentaphyllos*
-  *Cephalanthera rubra*
-  *Anemona ranunculoides*
-  *Moneses uniflora*



Ec helle: 1/10 000

Date de réalisation: 03/2011 Fond cartographique: BD ORTHO © IGN 2005
Auteur: LE COQUEN M. Logiciel utilisé: Arcview 3.2 Licence: n°2007-CUI-PUB0248