



Document d'Objectifs Natura 2000 des Monts de la Madeleine

-Atlas cartographique-

*SIC Natura 2000
« Monts de la Madeleine »
n°FR 8301019*



Mai 2013

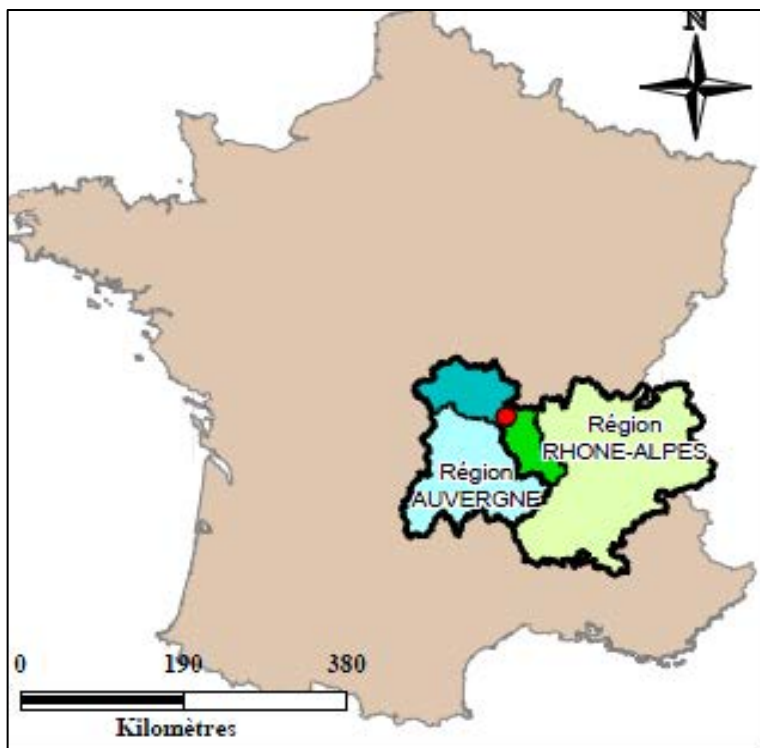


*SIC et ZSC Natura 2000
« Tourbières et forêt des Monts de la
Madeleine »
n°FR 8201757*




Atlas cartographique

Carte 1. Localisation du Massif des Monts de la Madeleine

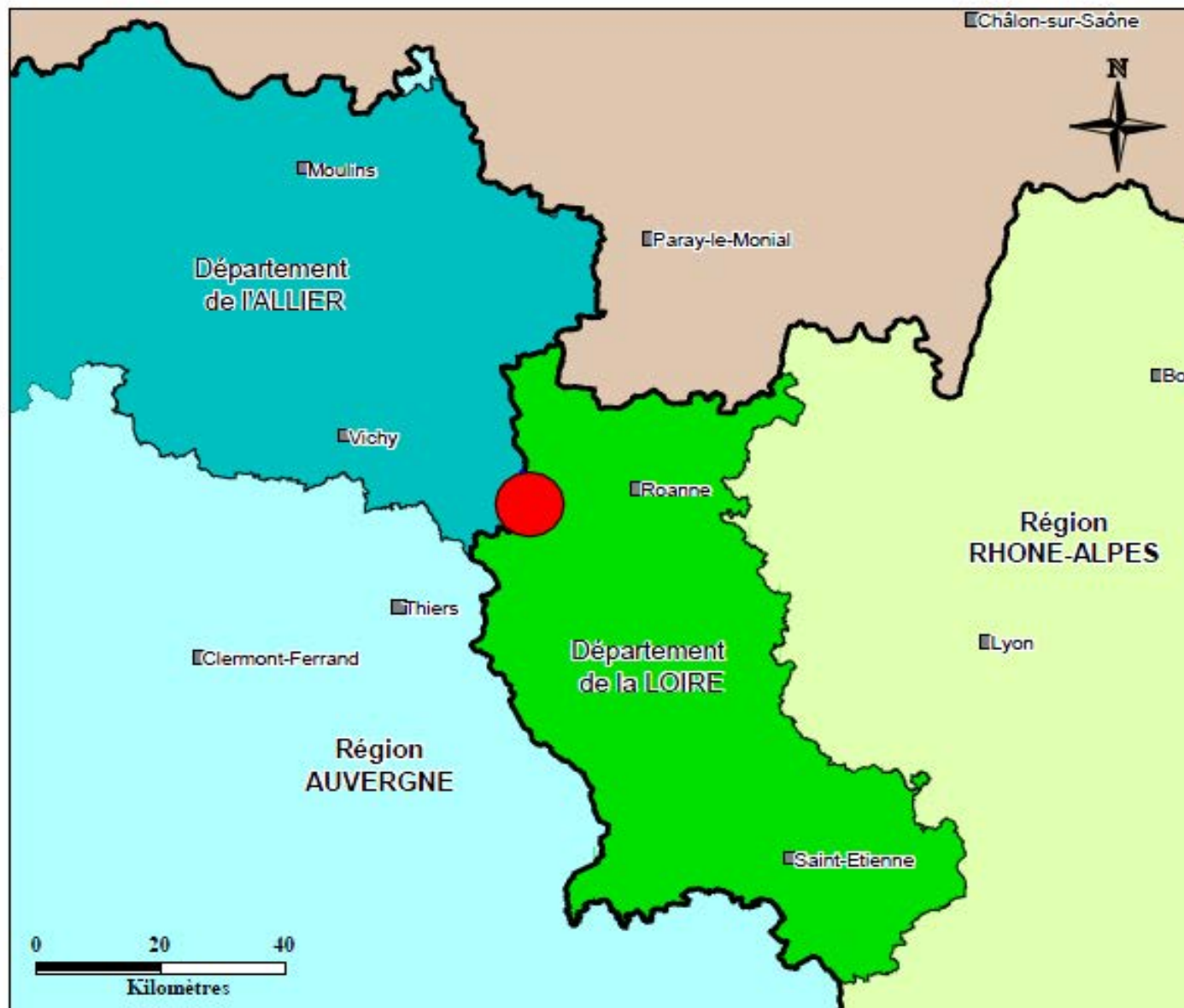


Légende

- Limite nationale (France)
- limite régionale (Auvergne)
- Limite régionale (Rhône-Alpes)
- Limite départemental (Allier 03)
- Limite départementale (Loire 42)
- Localisation des sites Natura 2000 des Monts de la Madeleine

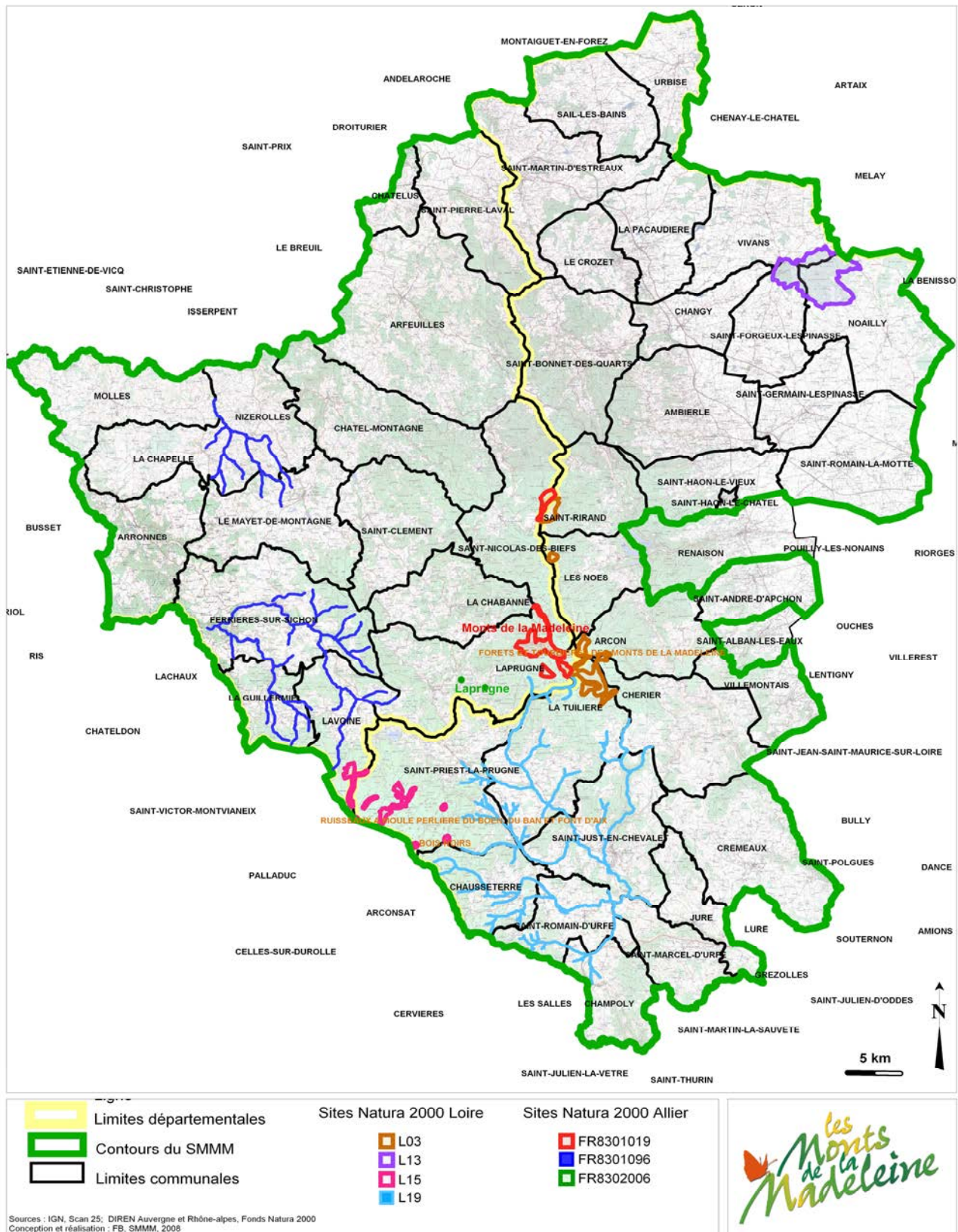


Source: SM MM, 2012.

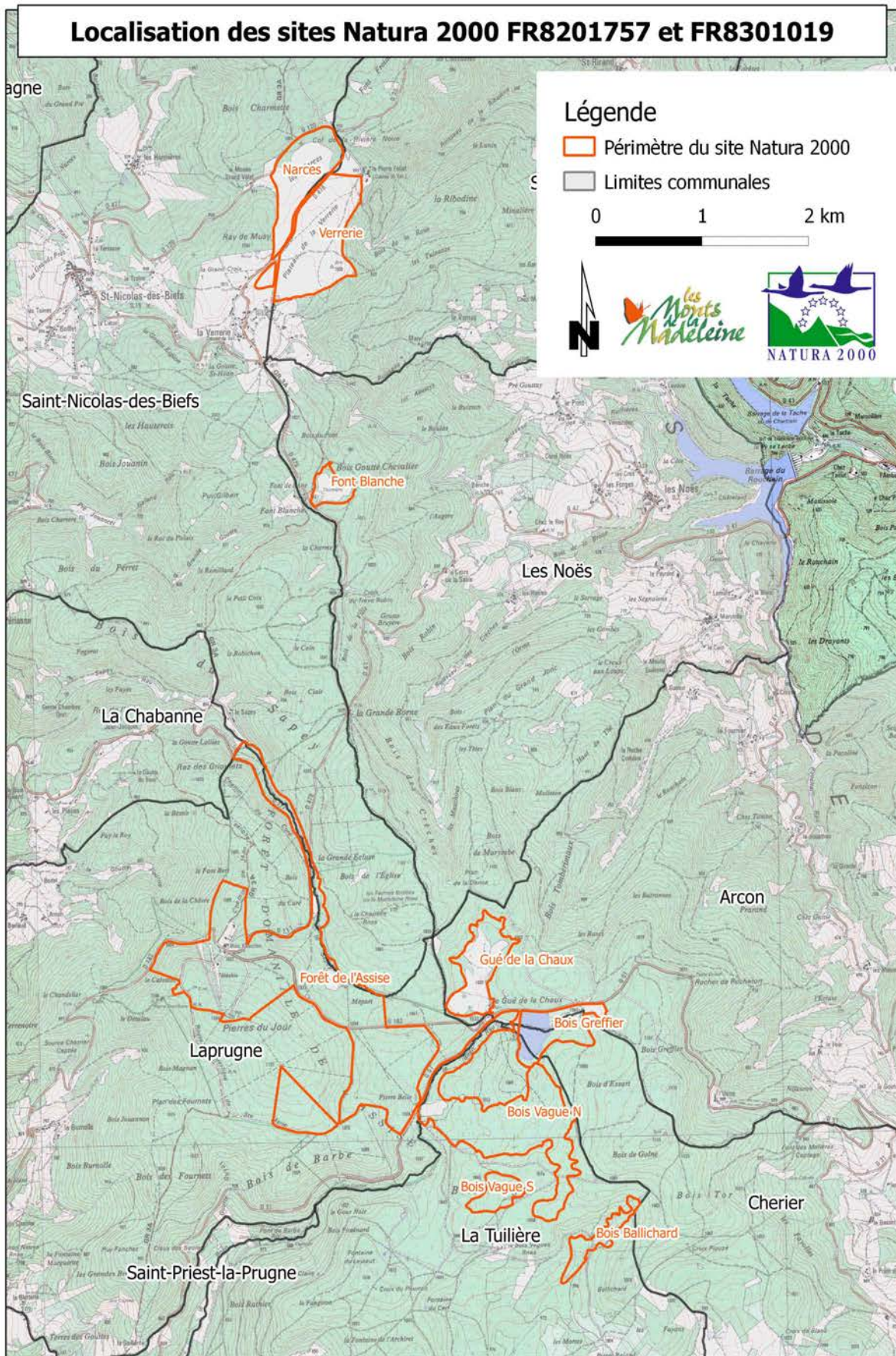


Carte 2. Localisation des sites Natura 2000

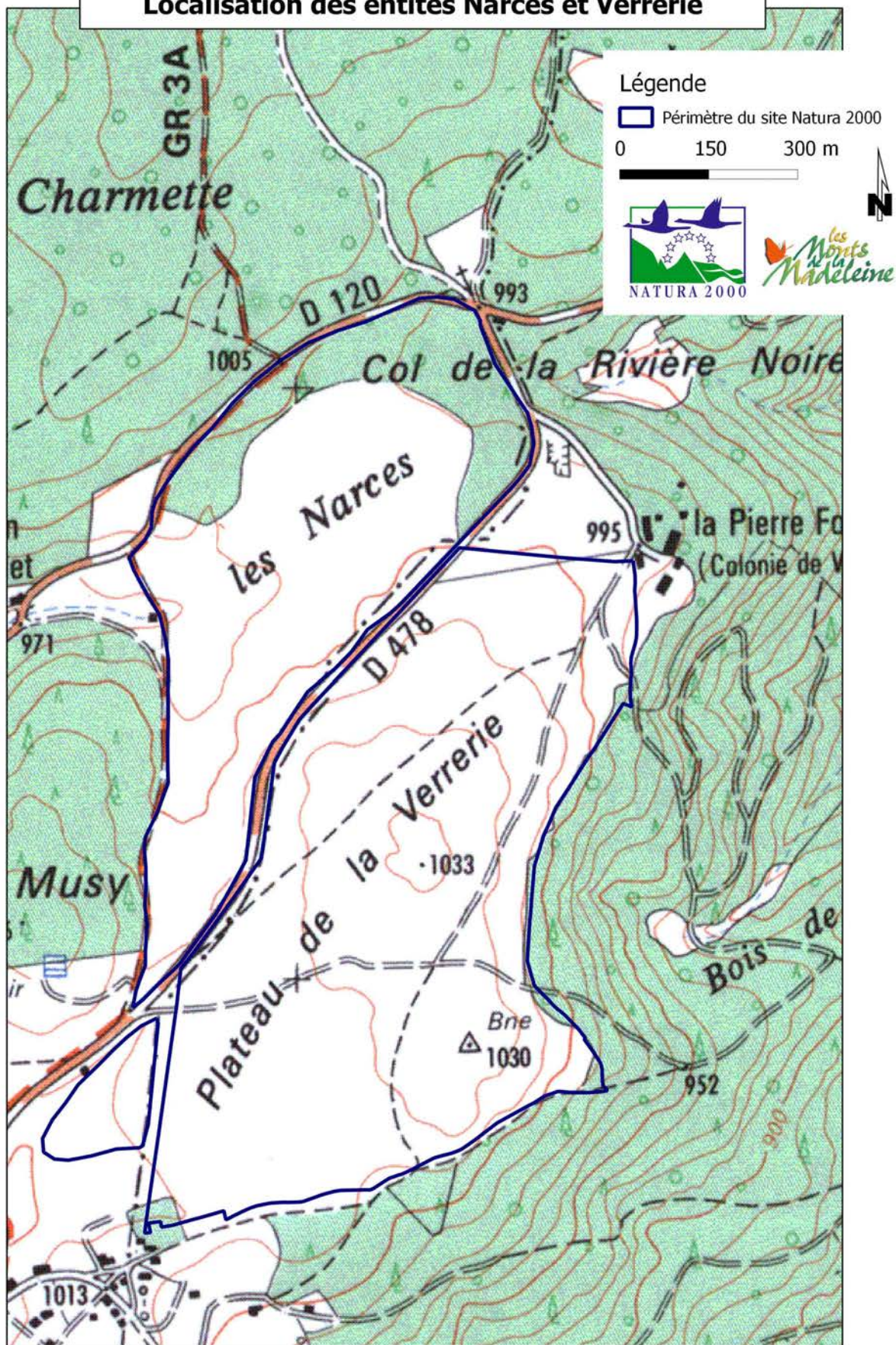
Sites Natura 2000 des Monts de la Madeleine



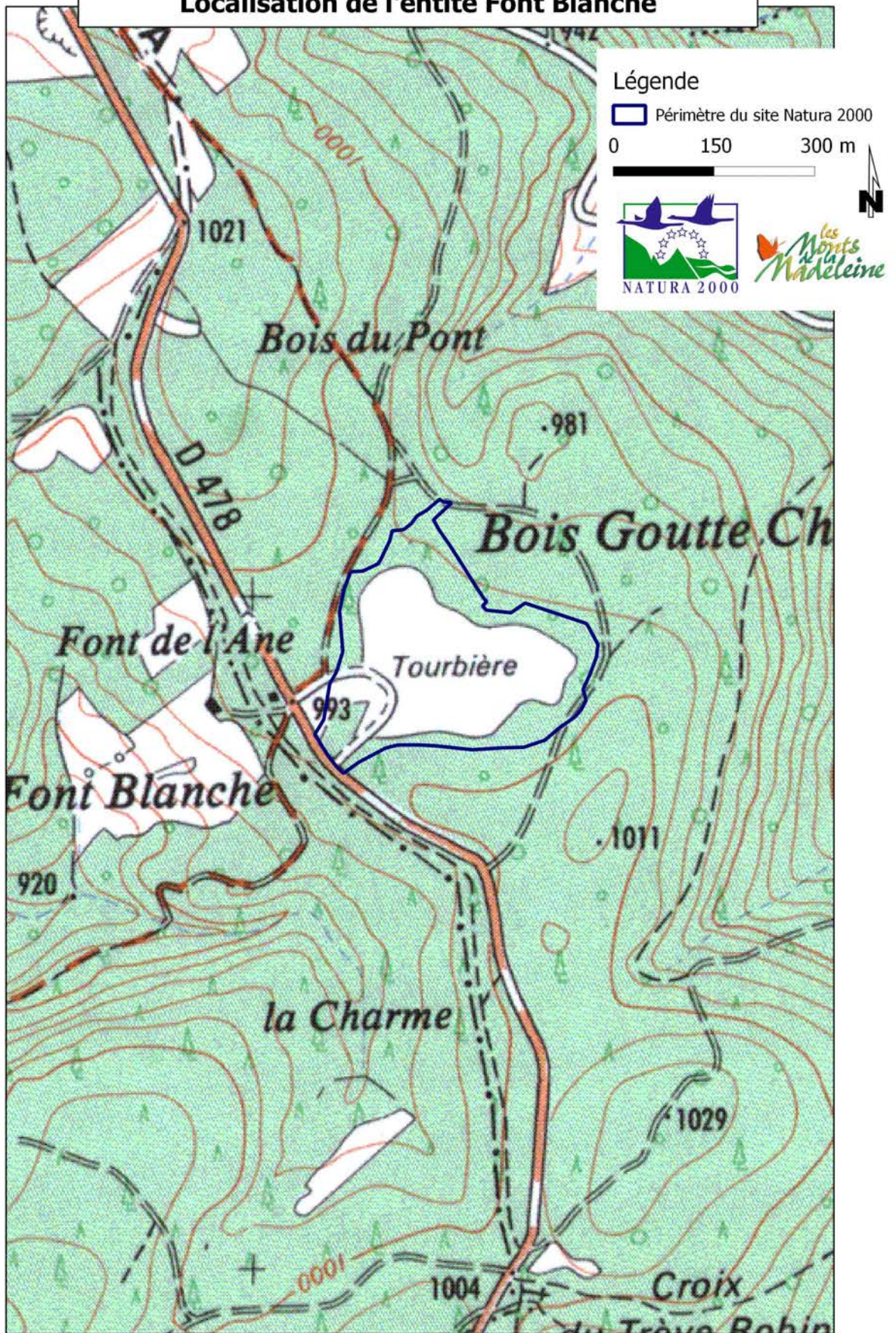
Carte 3. Localisation des sites et communes



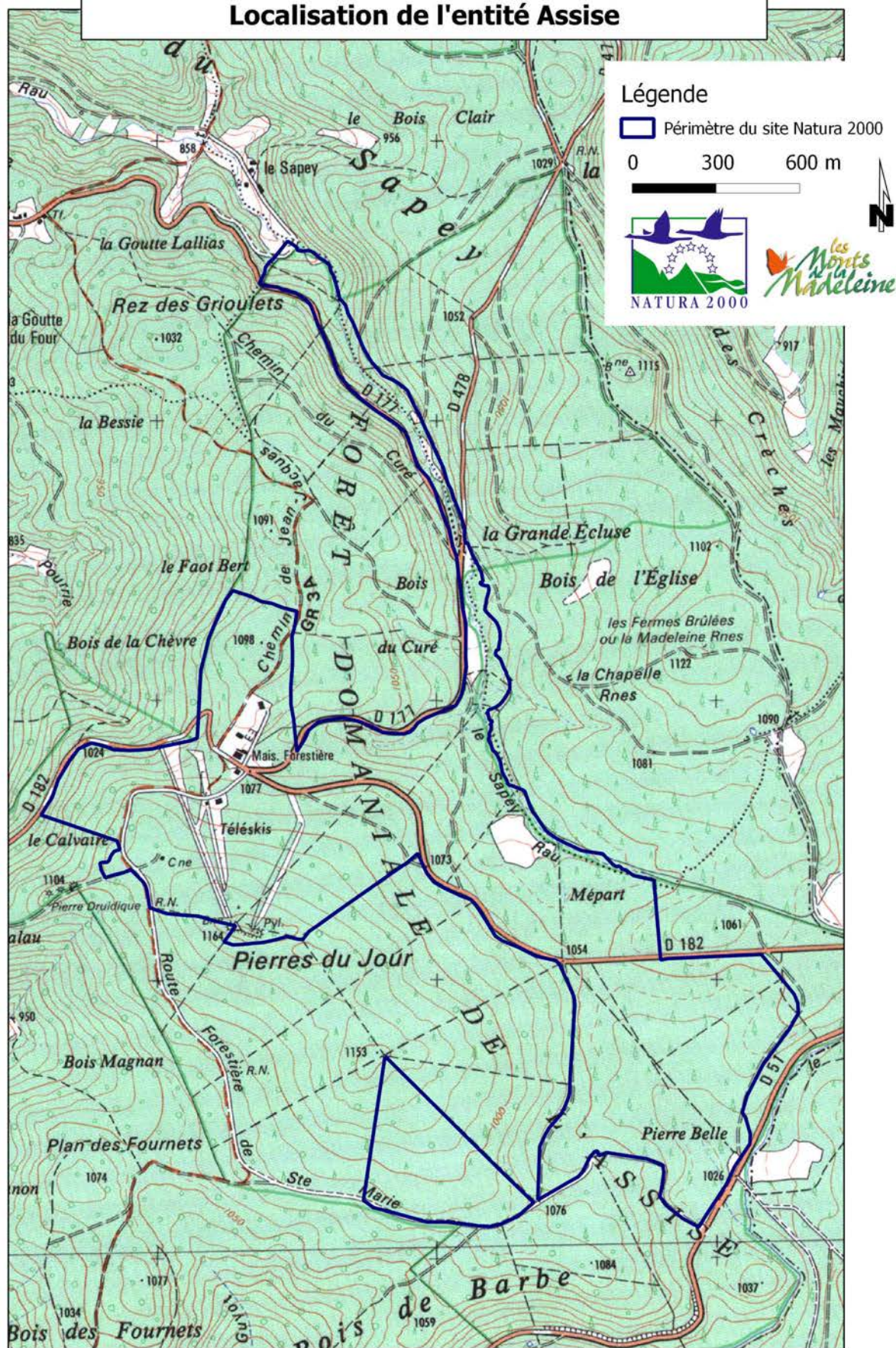
Localisation des entités Narces et Verrerie



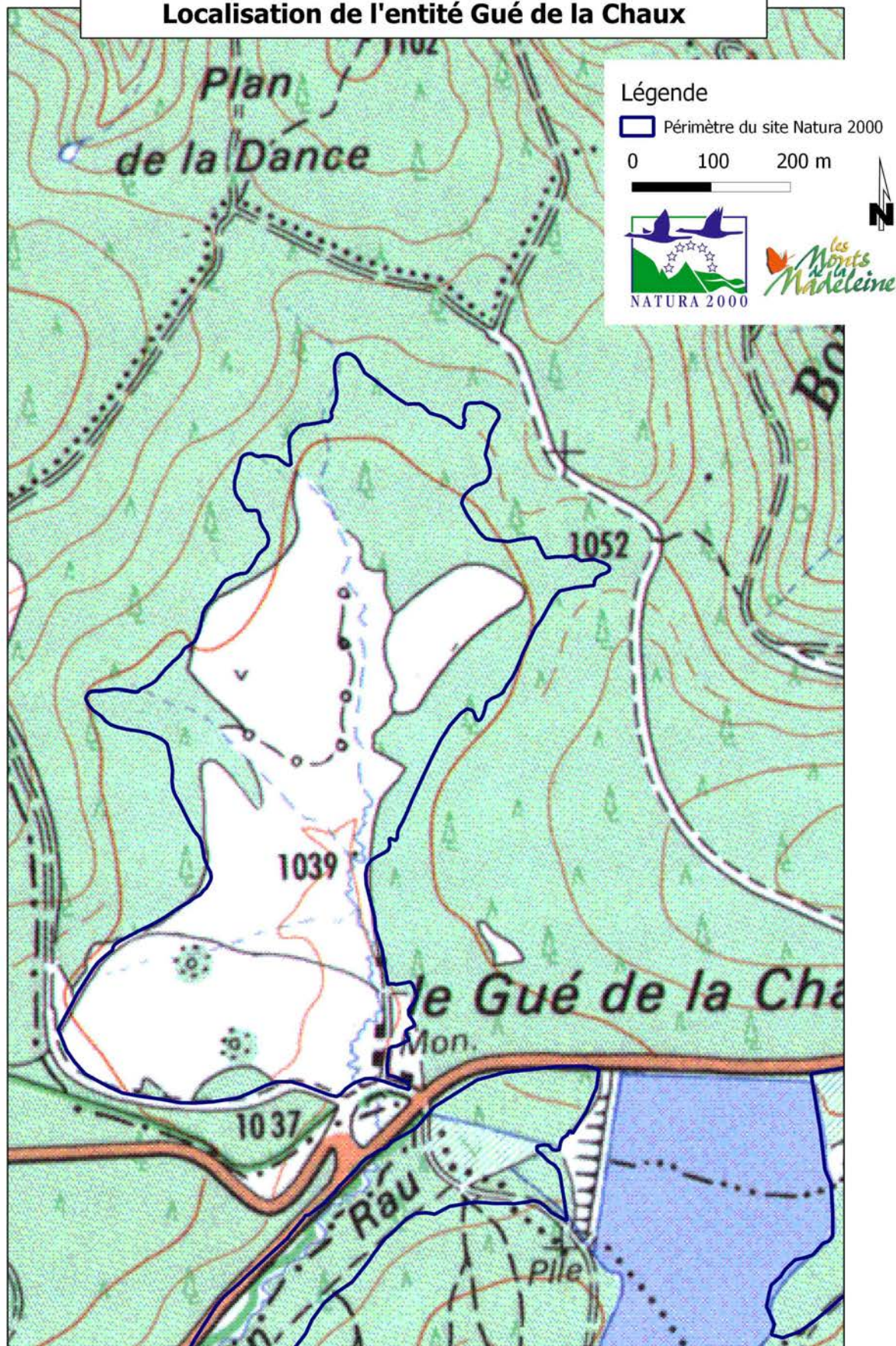
Localisation de l'entité Font Blanche



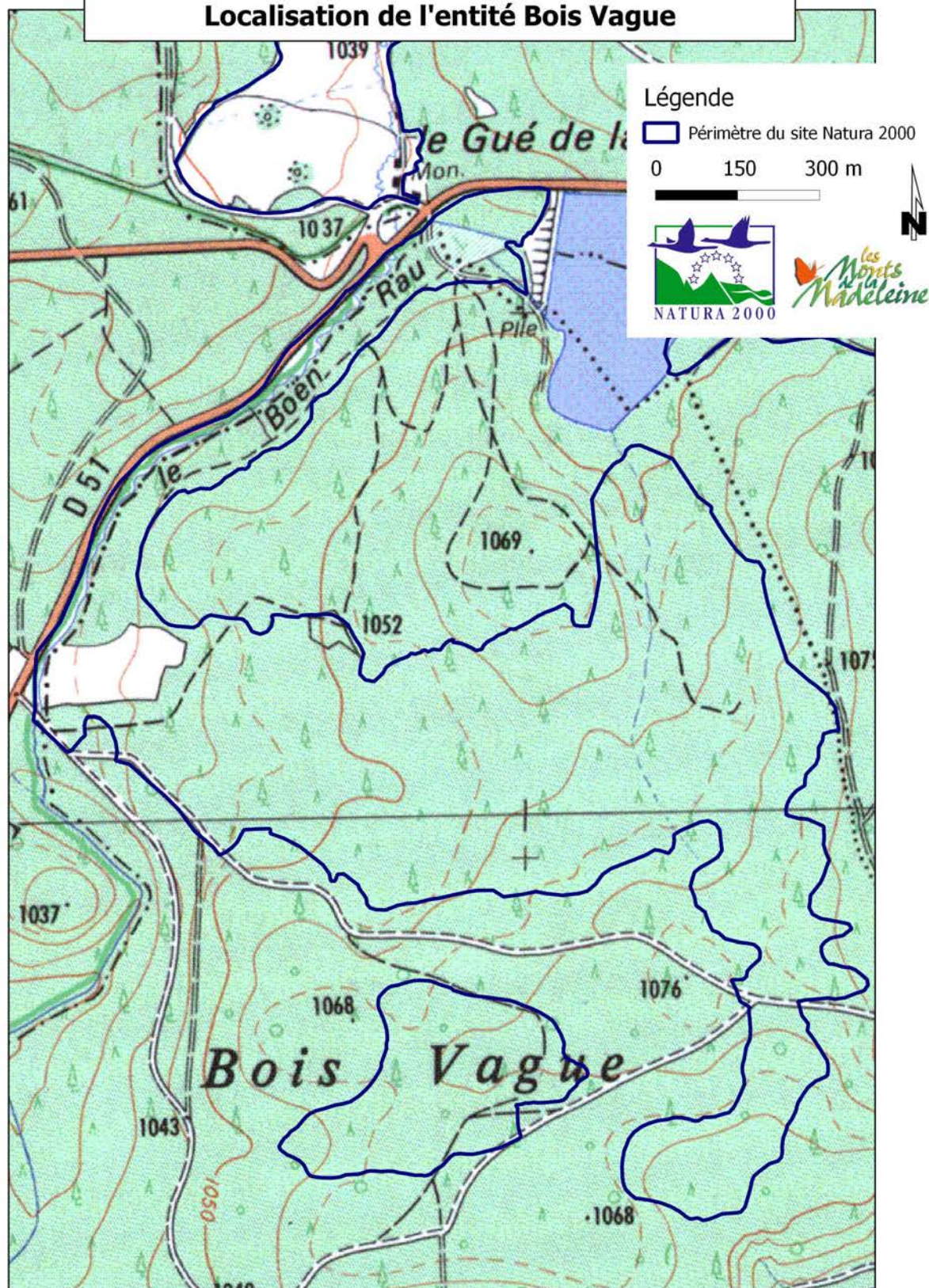
Localisation de l'entité Assise



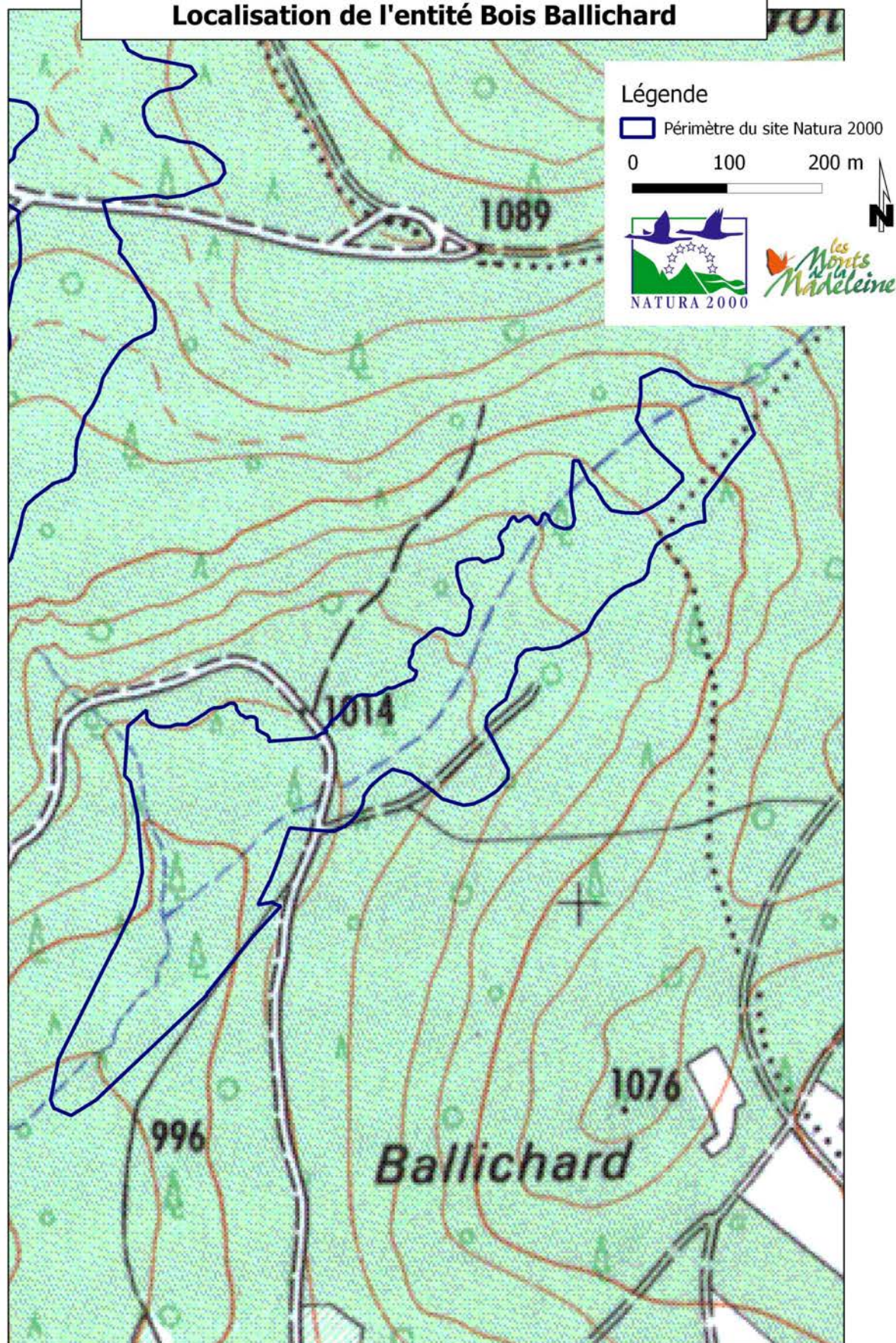
Localisation de l'entité Gué de la Chaux



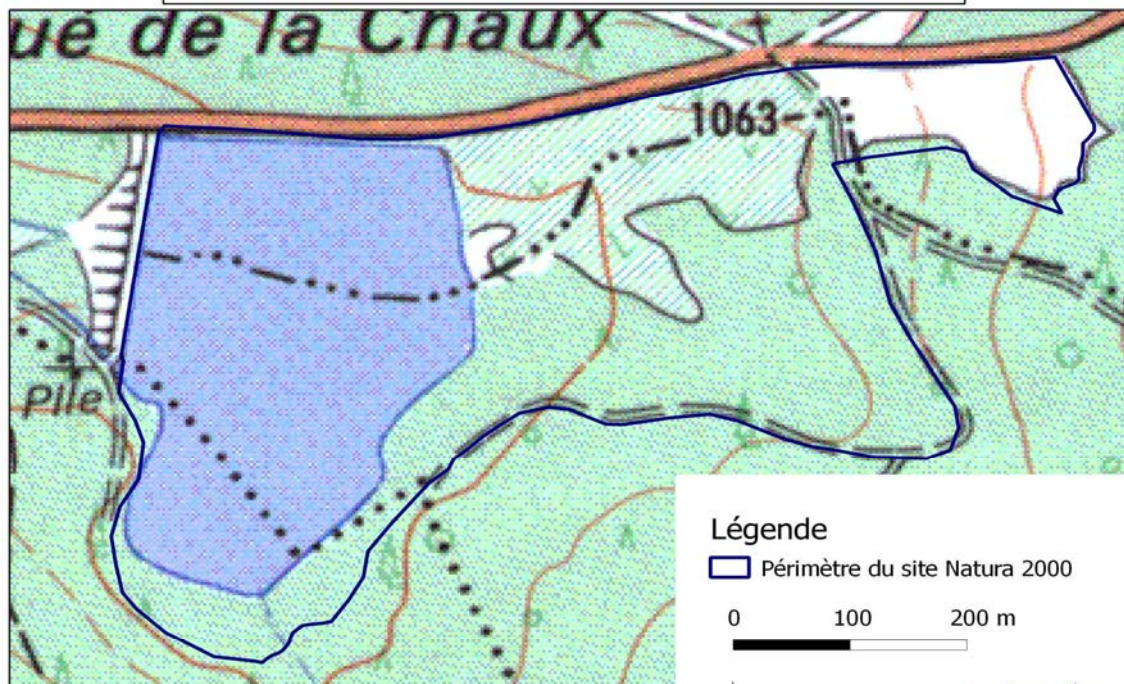
Localisation de l'entité Bois Vague



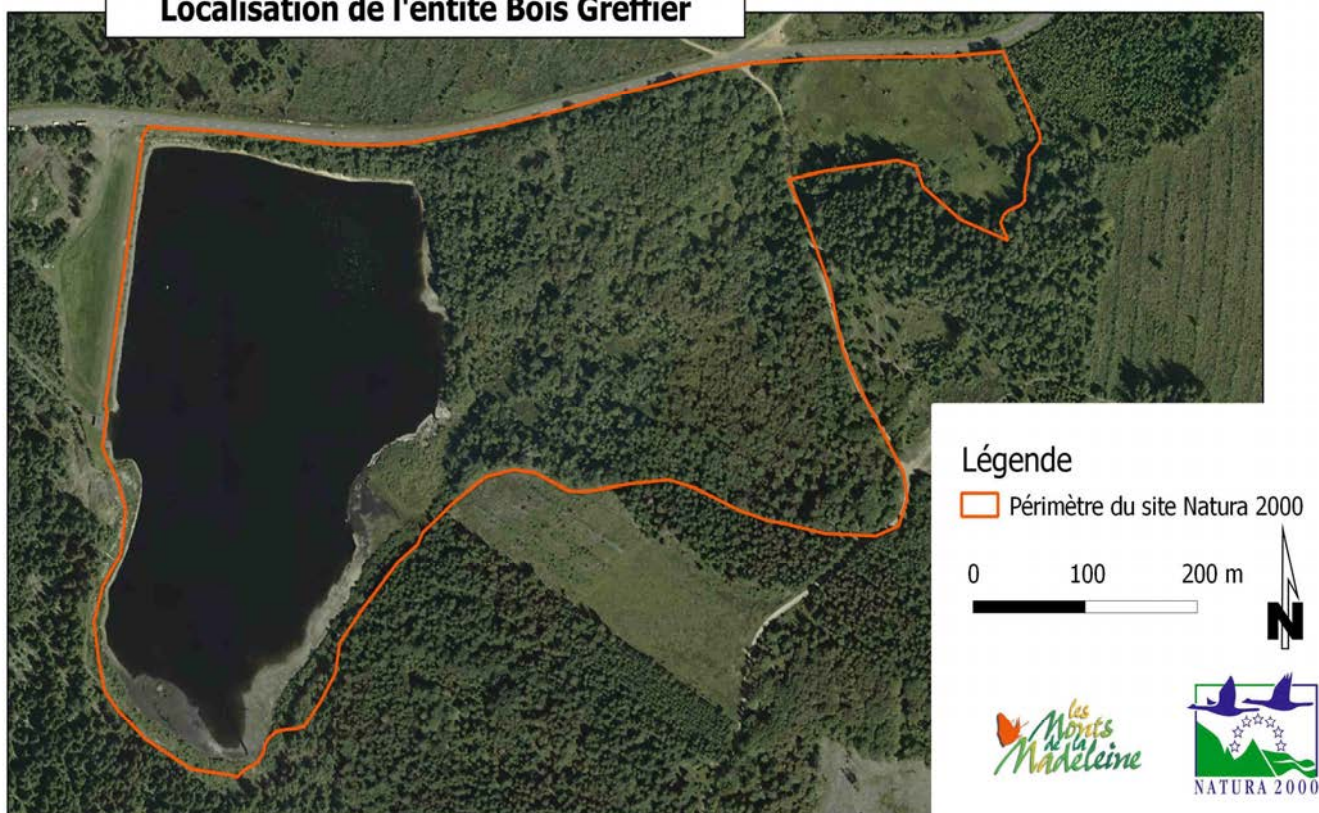
Localisation de l'entité Bois Ballichard



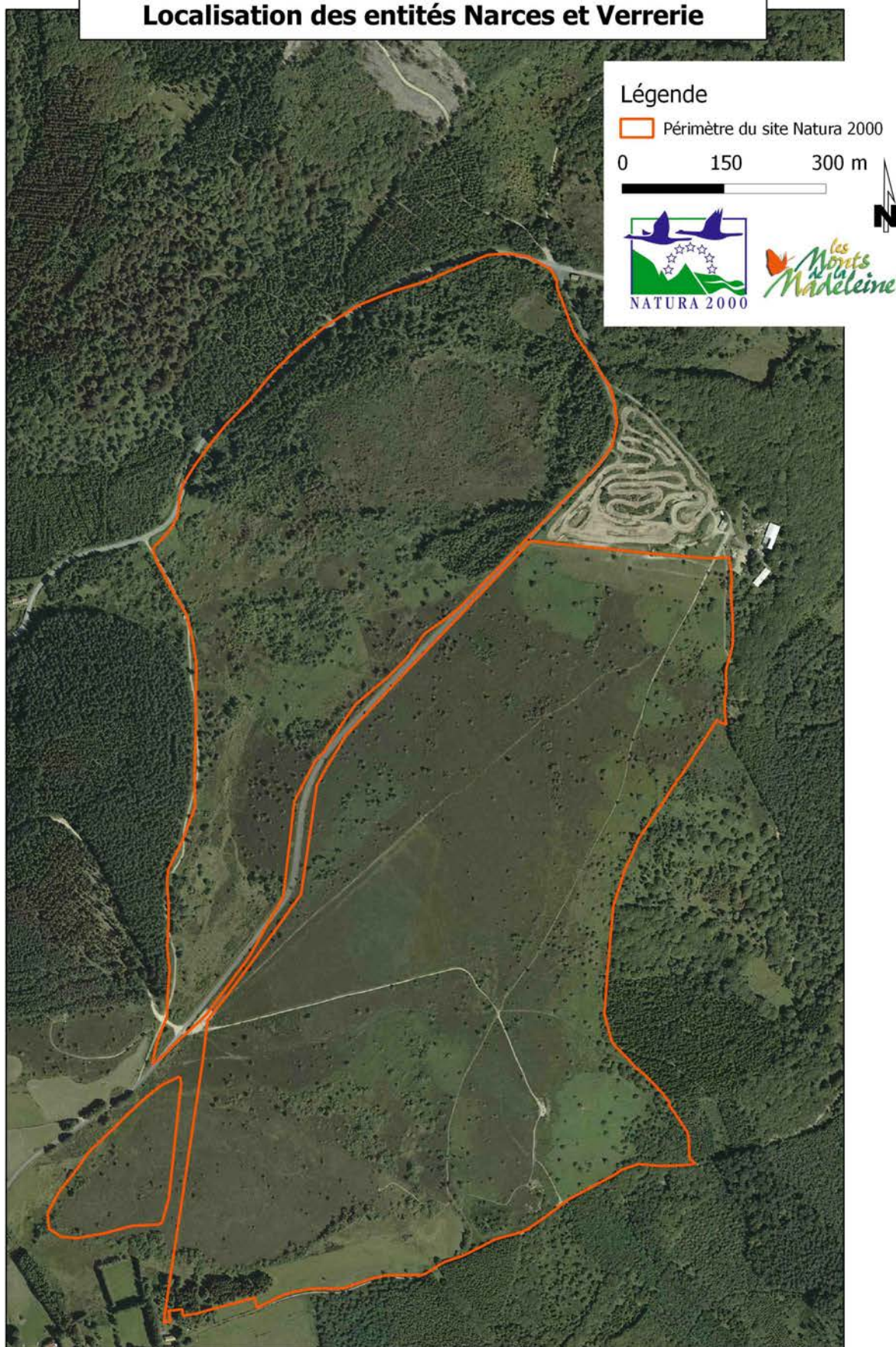
Localisation de l'entité Bois Greffier



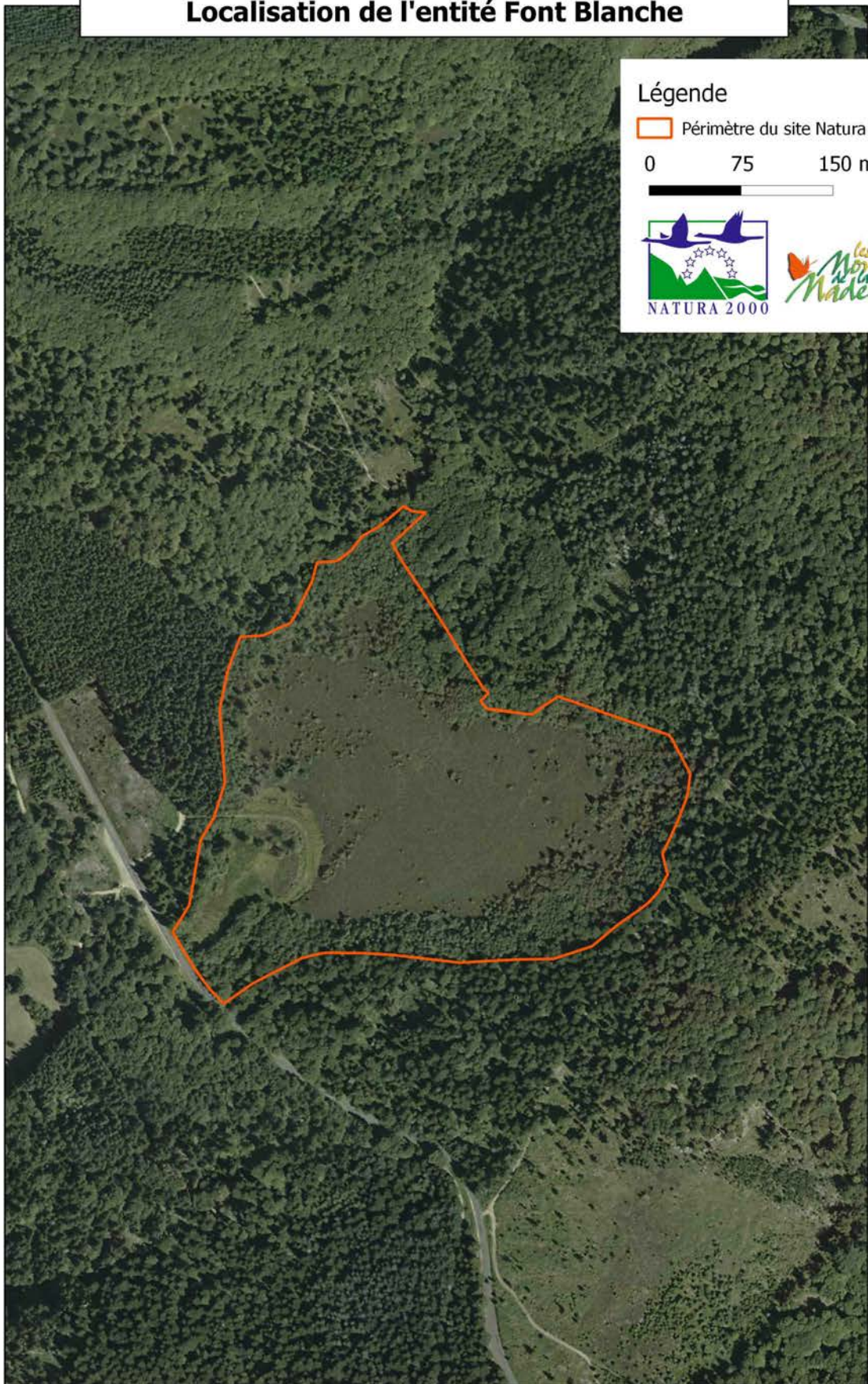
Localisation de l'entité Bois Greffier



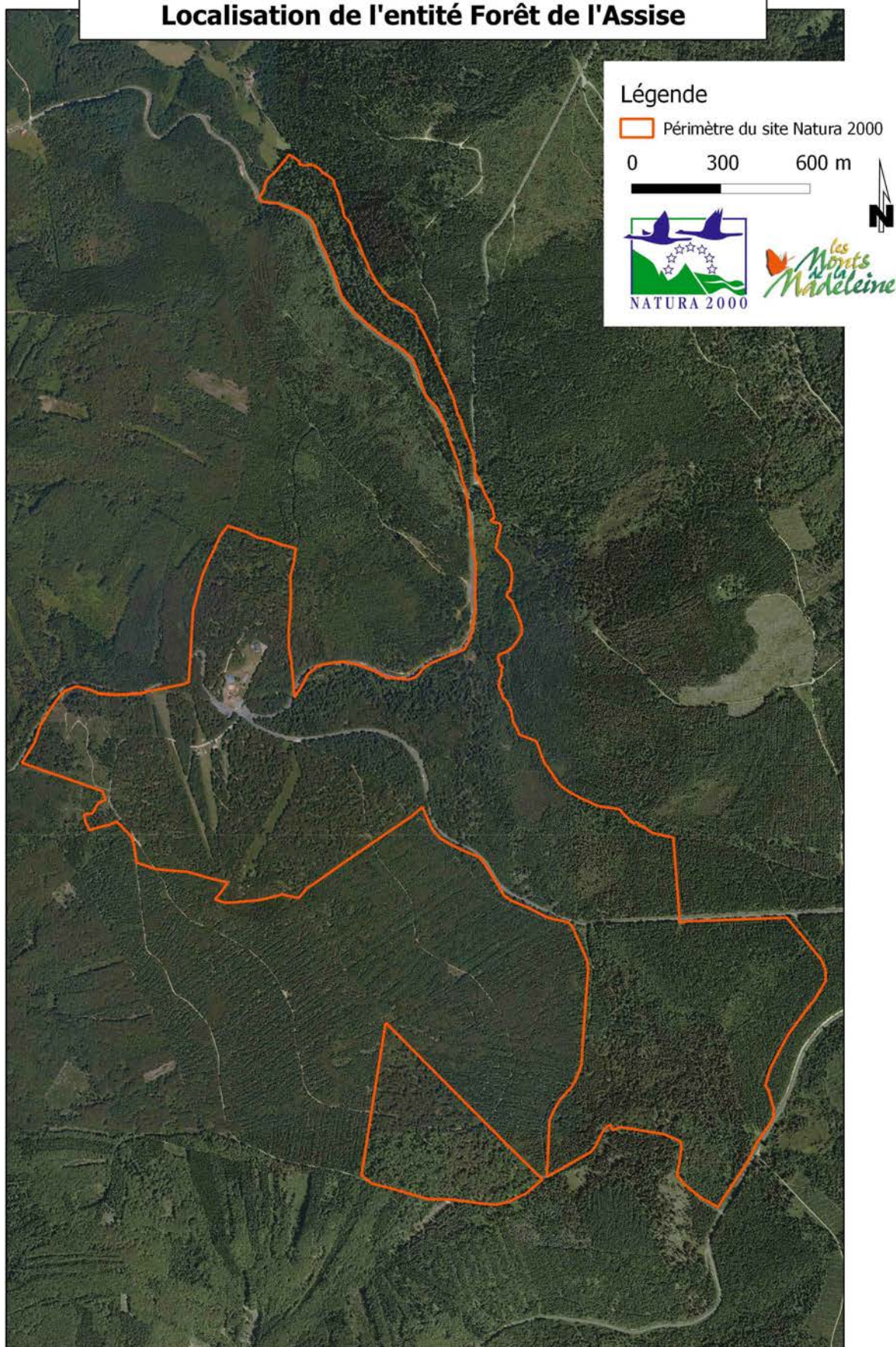
Localisation des entités Narcès et Verrerie



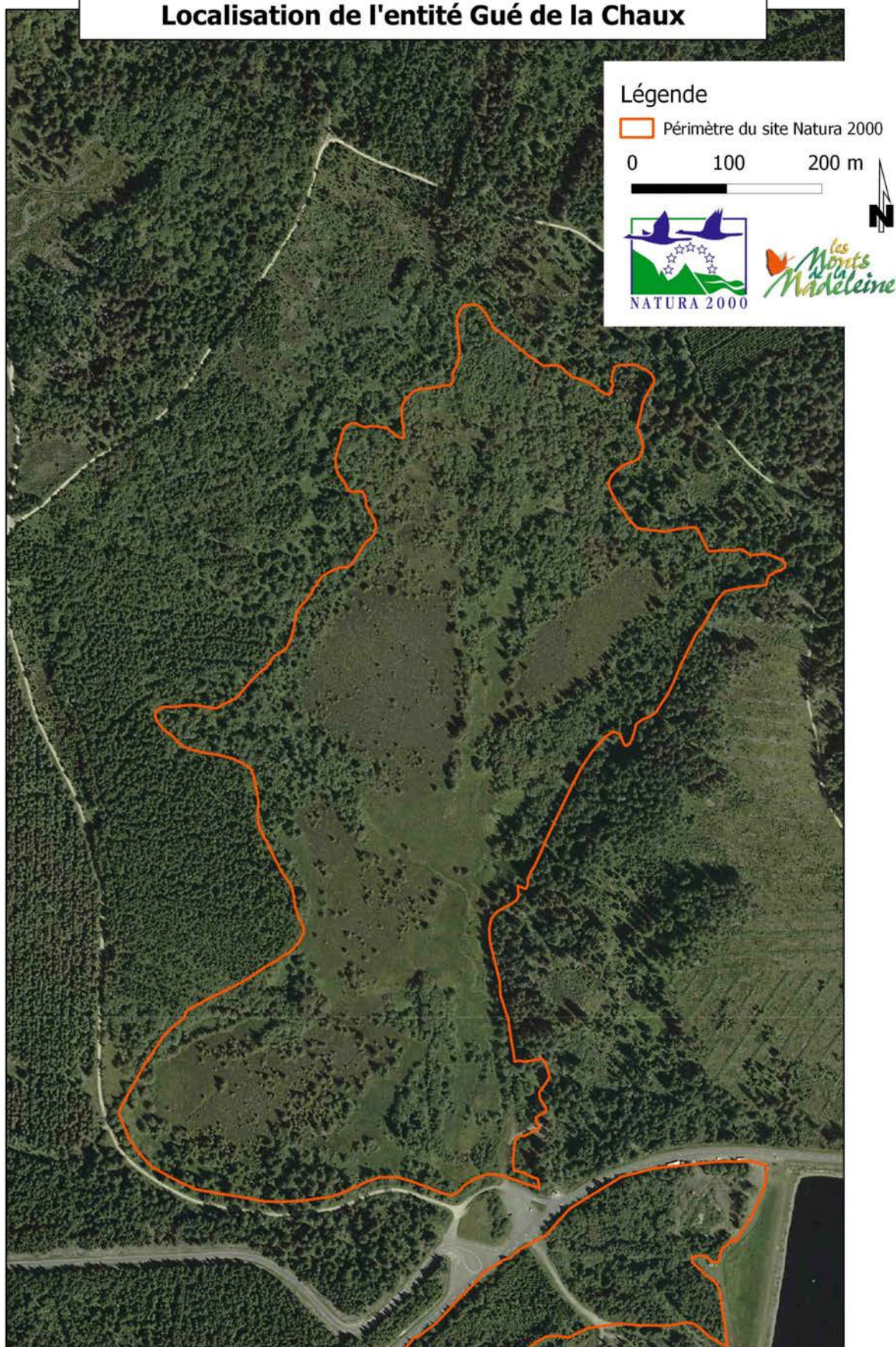
Localisation de l'entité Font Blanche



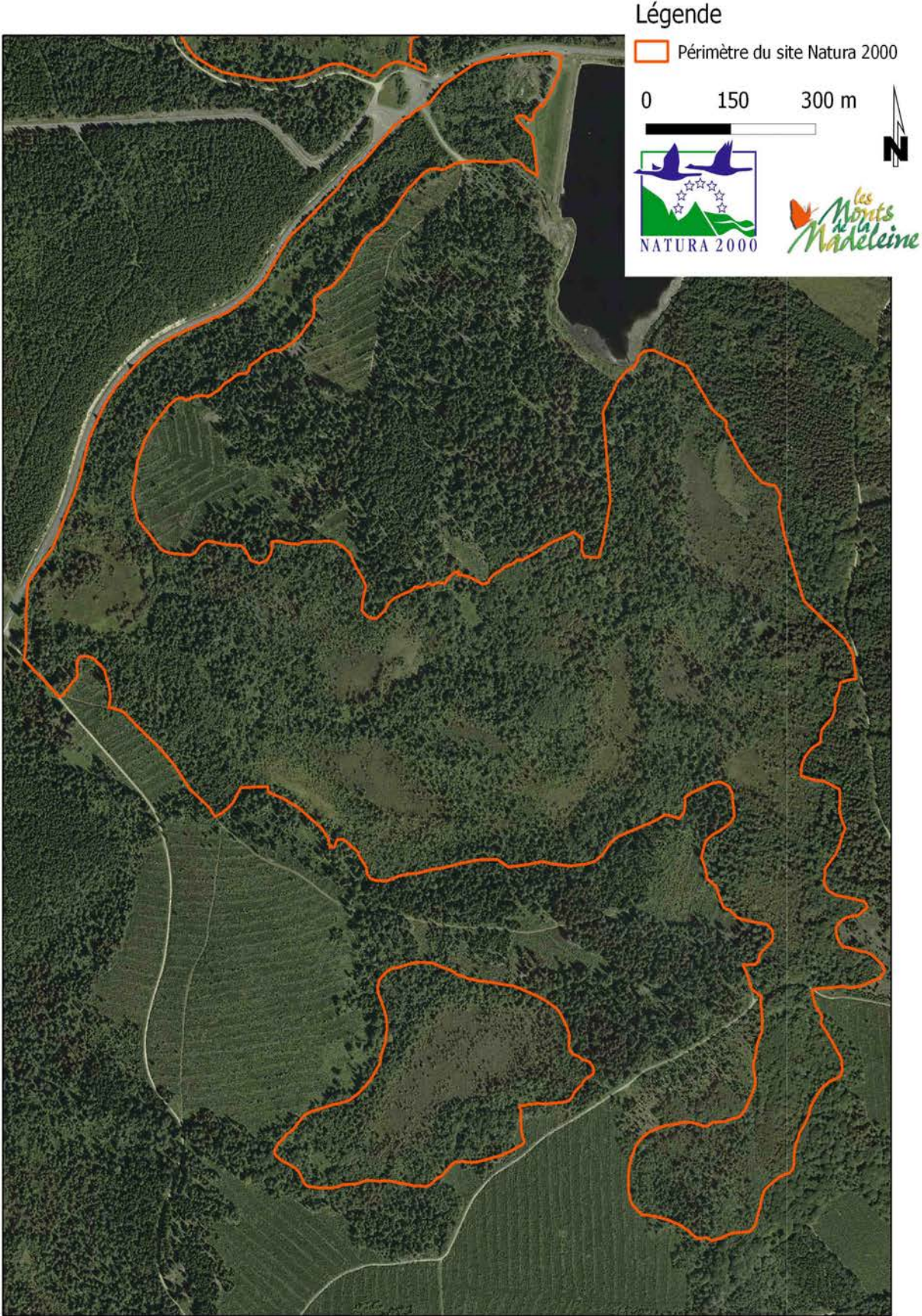
Localisation de l'entité Forêt de l'Assise



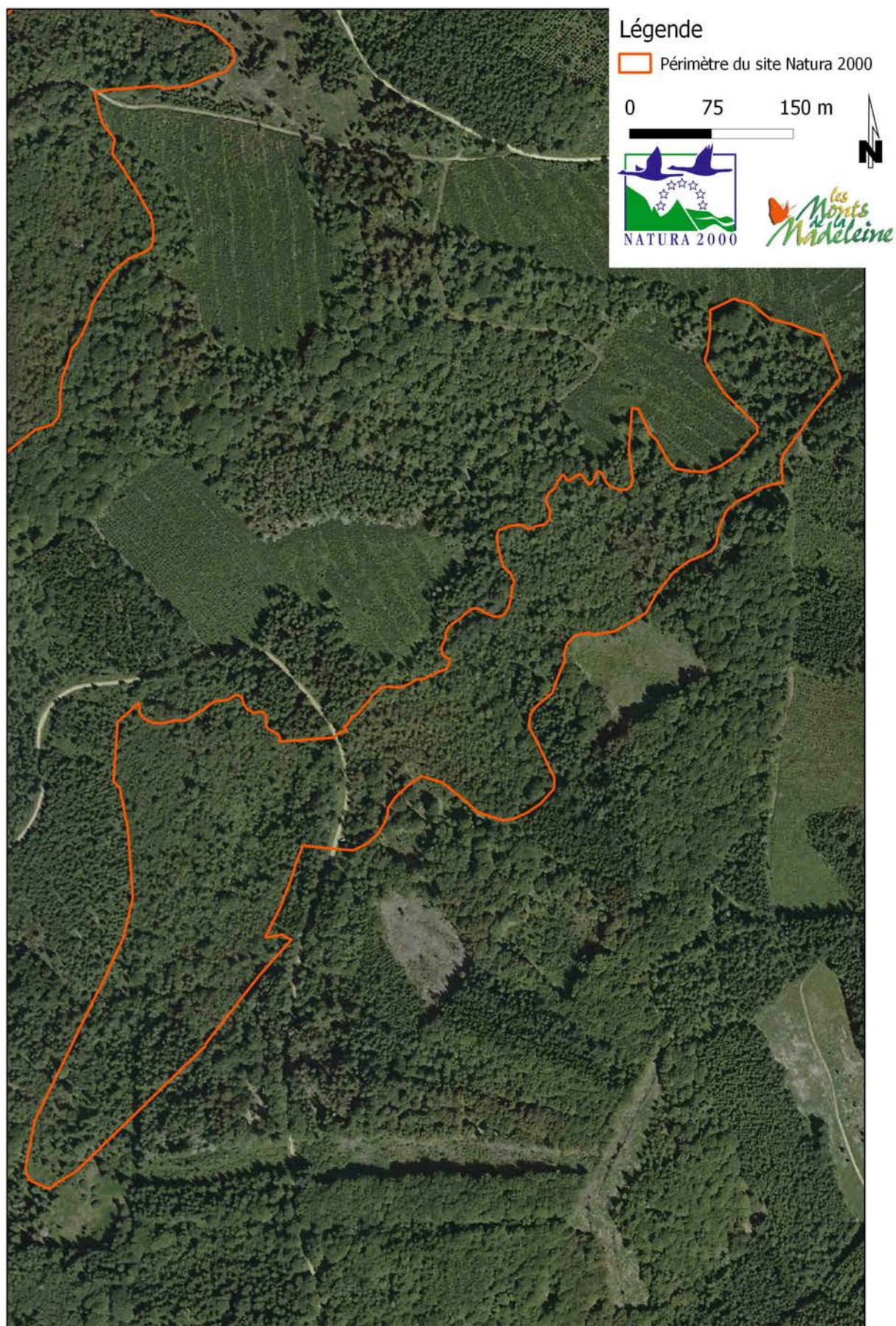
Localisation de l'entité Gué de la Chaux



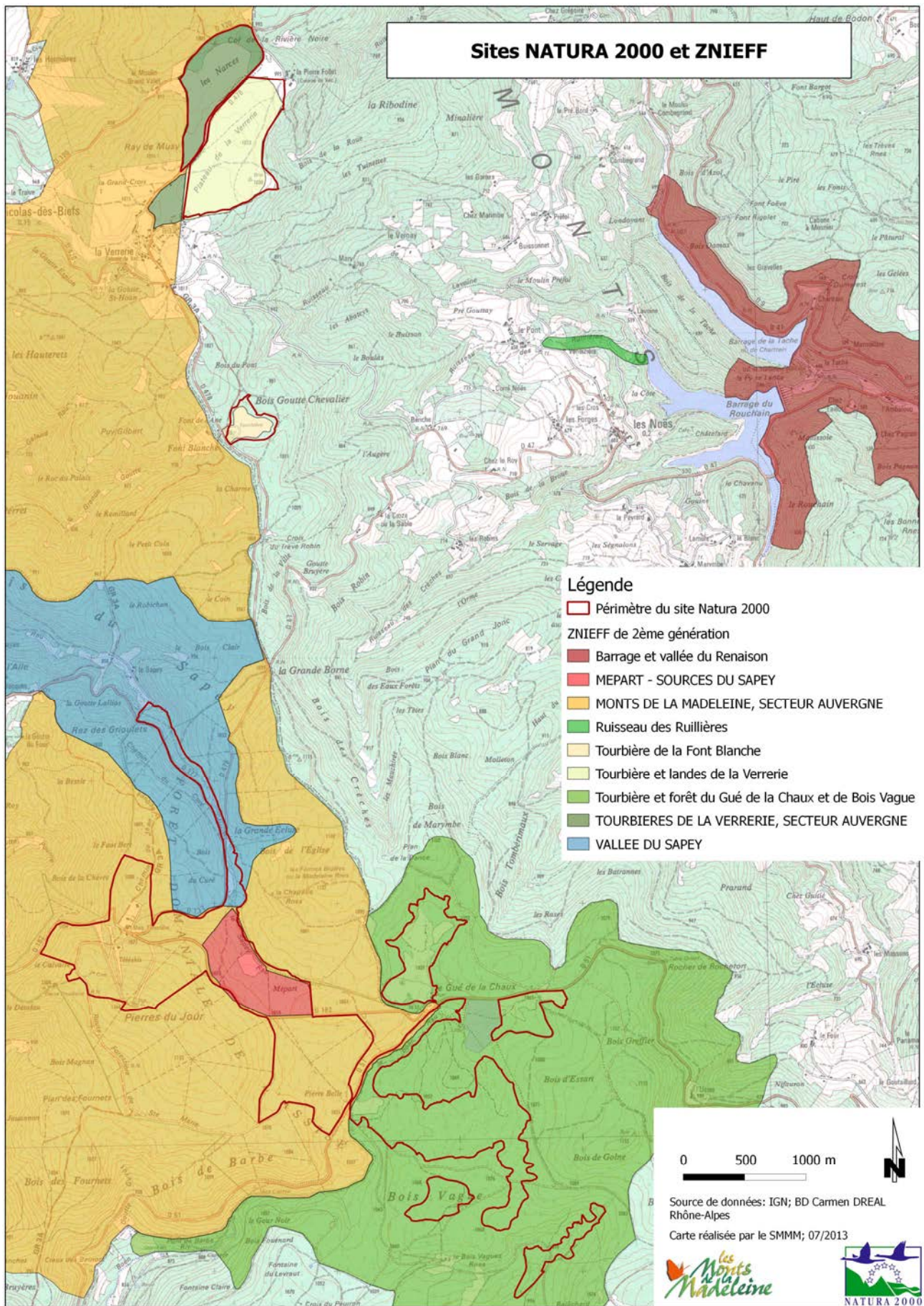
Localisation de l'entité Bois Vague



Localisation de l'entité Bois Ballichard



Carte 4 : Cartographie des ZNIEFF



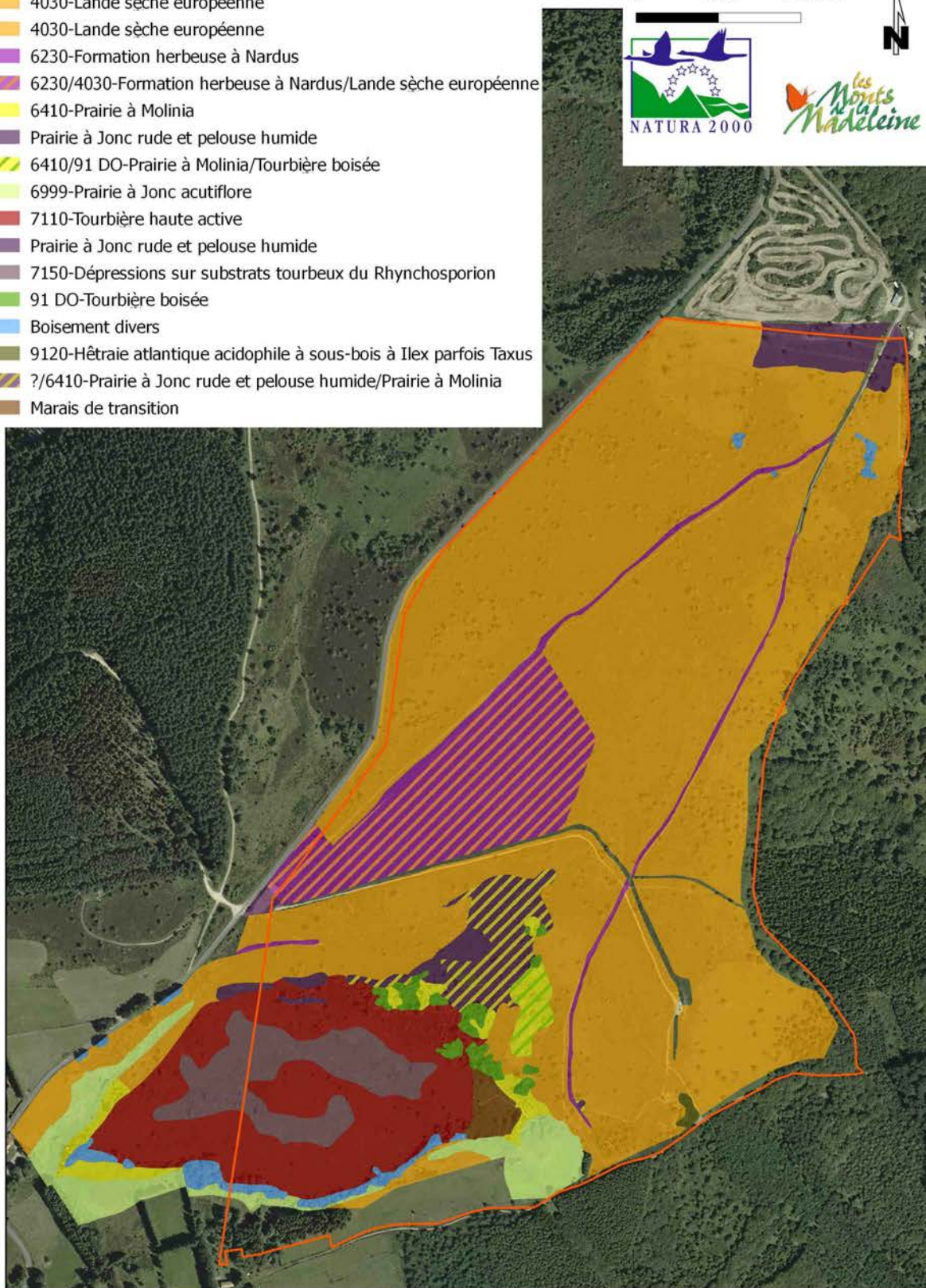
Carte 5 : Cartographies des habitats

Habitats de l'entité Verrerie

Légende


















-  Périmètre du site Natura 2000
-  4030-Lande sèche européenne
-  4030-Lande sèche européenne
-  6230-Formation herbeuse à Nardus
-  6230/4030-Formation herbeuse à Nardus/Lande sèche européenne
-  6410-Prairie à Molinia
-  Prairie à Jonc rude et pelouse humide
-  6410/91 DO-Prairie à Molinia/Tourbière boisée
-  6999-Prairie à Jonc acutiflore
-  7110-Tourbière haute active
-  Prairie à Jonc rude et pelouse humide
-  7150-Dépressions sur substrats tourbeux du Rhynchosporion
-  91 DO-Tourbière boisée
-  Boisement divers
-  9120-Hêtraie atlantique acidophile à sous-bois à Ilex parfois Taxus
-  ?/6410-Prairie à Jonc rude et pelouse humide/Prairie à Molinia
-  Marais de transition

0 100 200 m

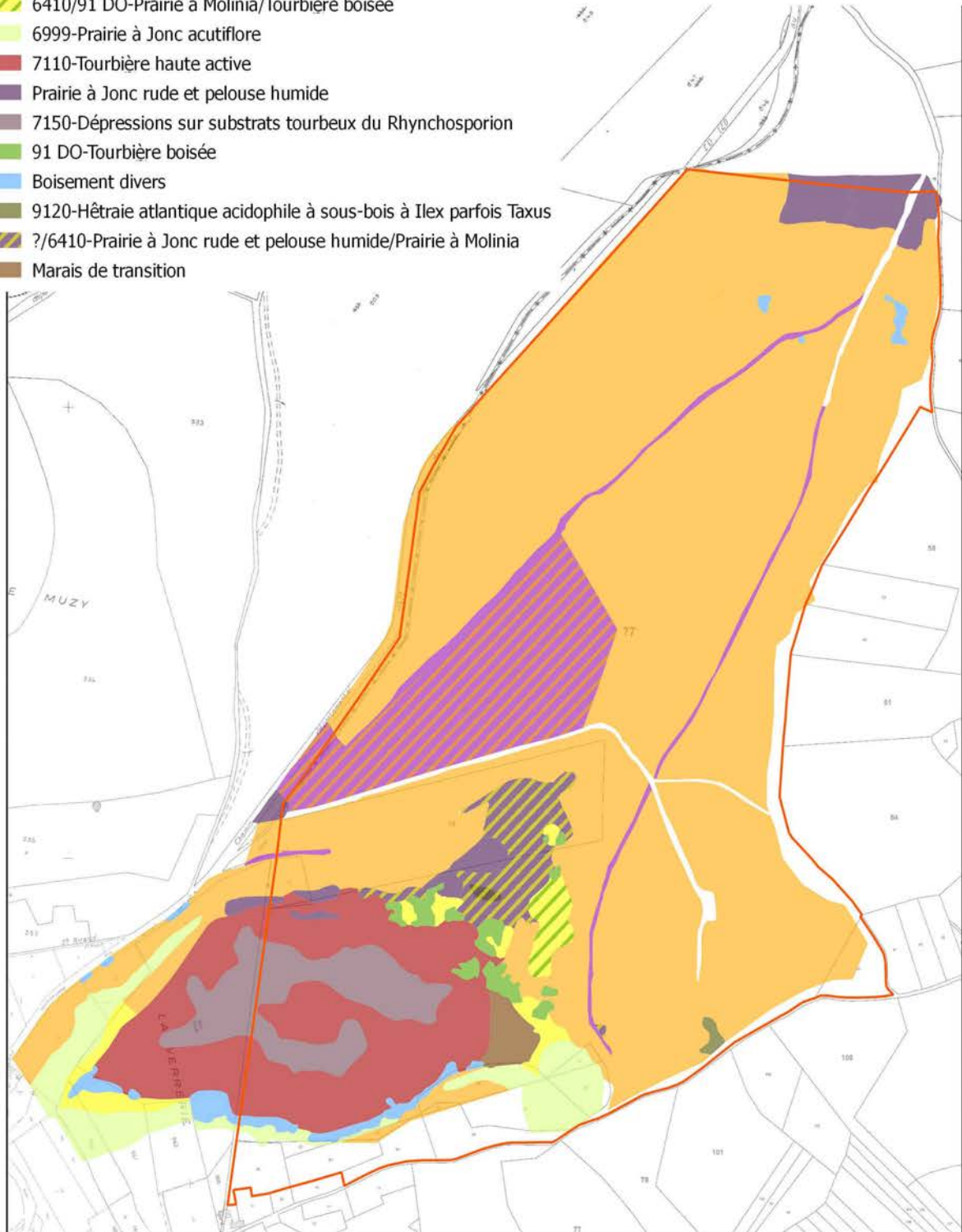


Habitats de l'entité Verrerie

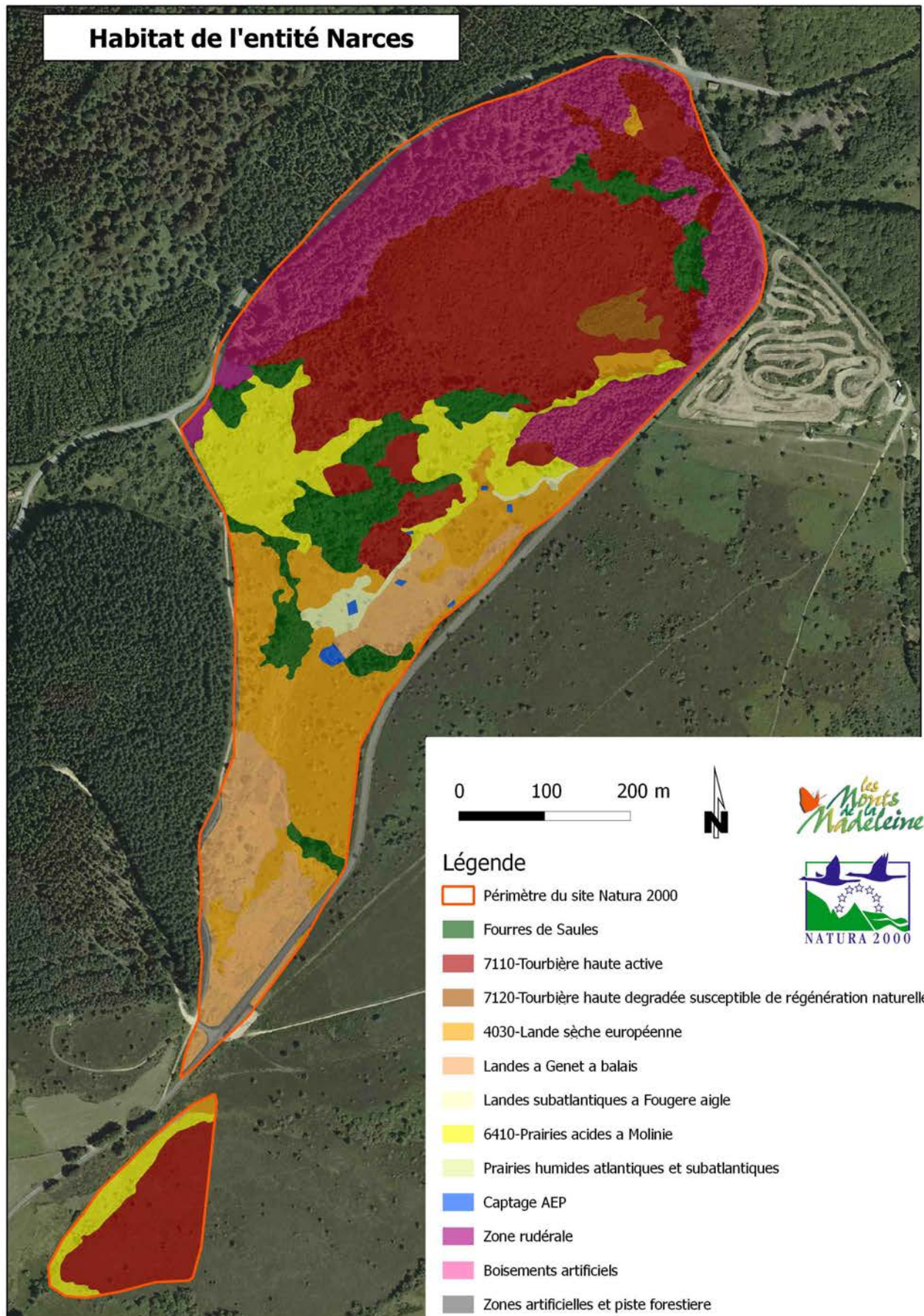
Légende

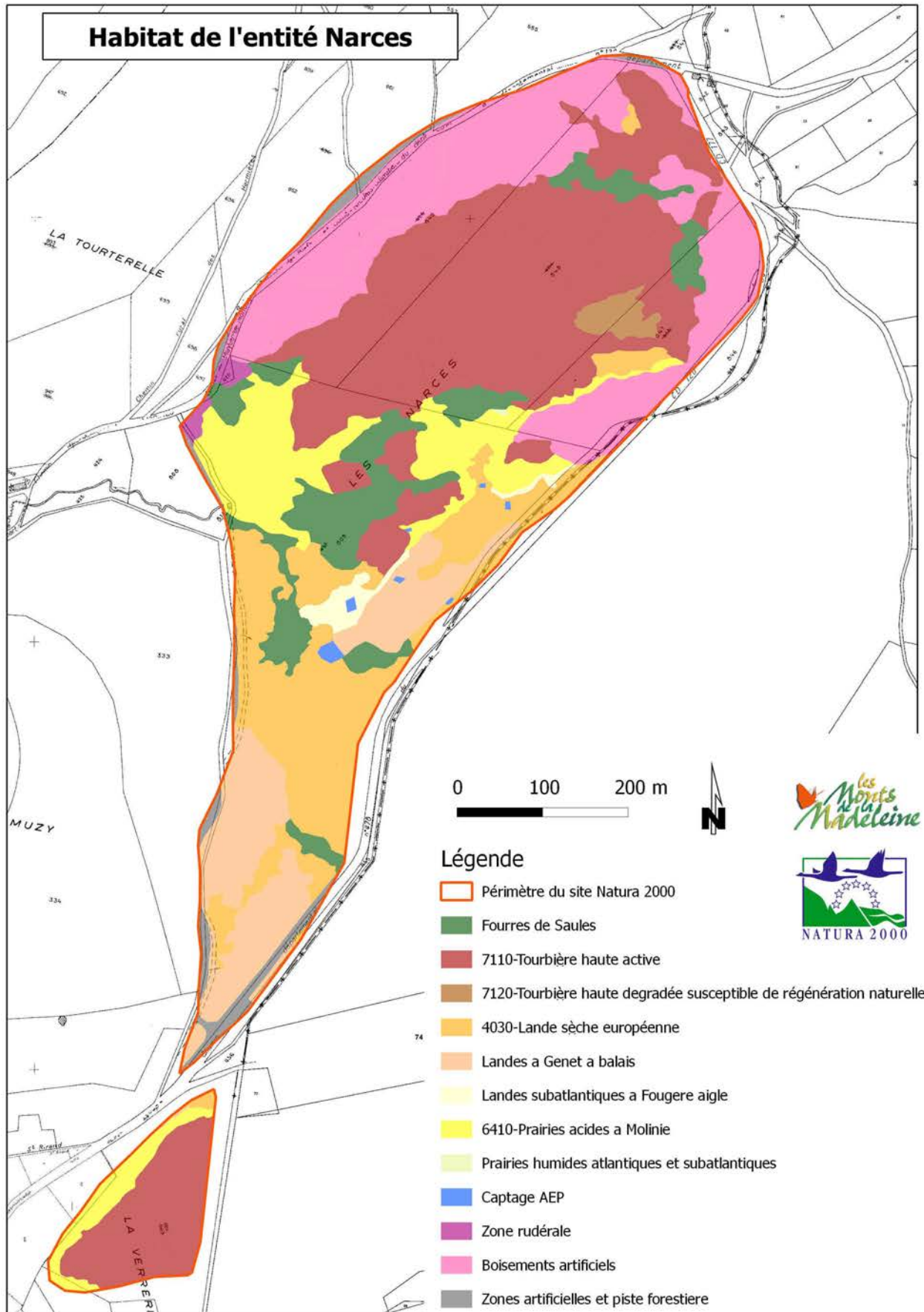
-  Périmètre du site Natura 2000
-  4030-Lande sèche européenne
-  4030-Lande sèche européenne
-  6230-Formation herbeuse à Nardus
-  6230/4030-Formation herbeuse à Nardus/Lande sèche européenne
-  6410-Prairie à Molinia
-  Prairie à Jonc rude et pelouse humide
-  6410/91 DO-Prairie à Molinia/Tourbière boisée
-  6999-Prairie à Jonc acutiflore
-  7110-Tourbière haute active
-  Prairie à Jonc rude et pelouse humide
-  7150-Dépressions sur substrats tourbeux du Rhynchosporion
-  91 DO-Tourbière boisée
-  Boisement divers
-  9120-Hêtraie atlantique acidophile à sous-bois à Ilex parfois Taxus
-  ?/6410-Prairie à Jonc rude et pelouse humide/Prairie à Molinia
-  Marais de transition

0 100 200 m



Habitat de l'entité Narces

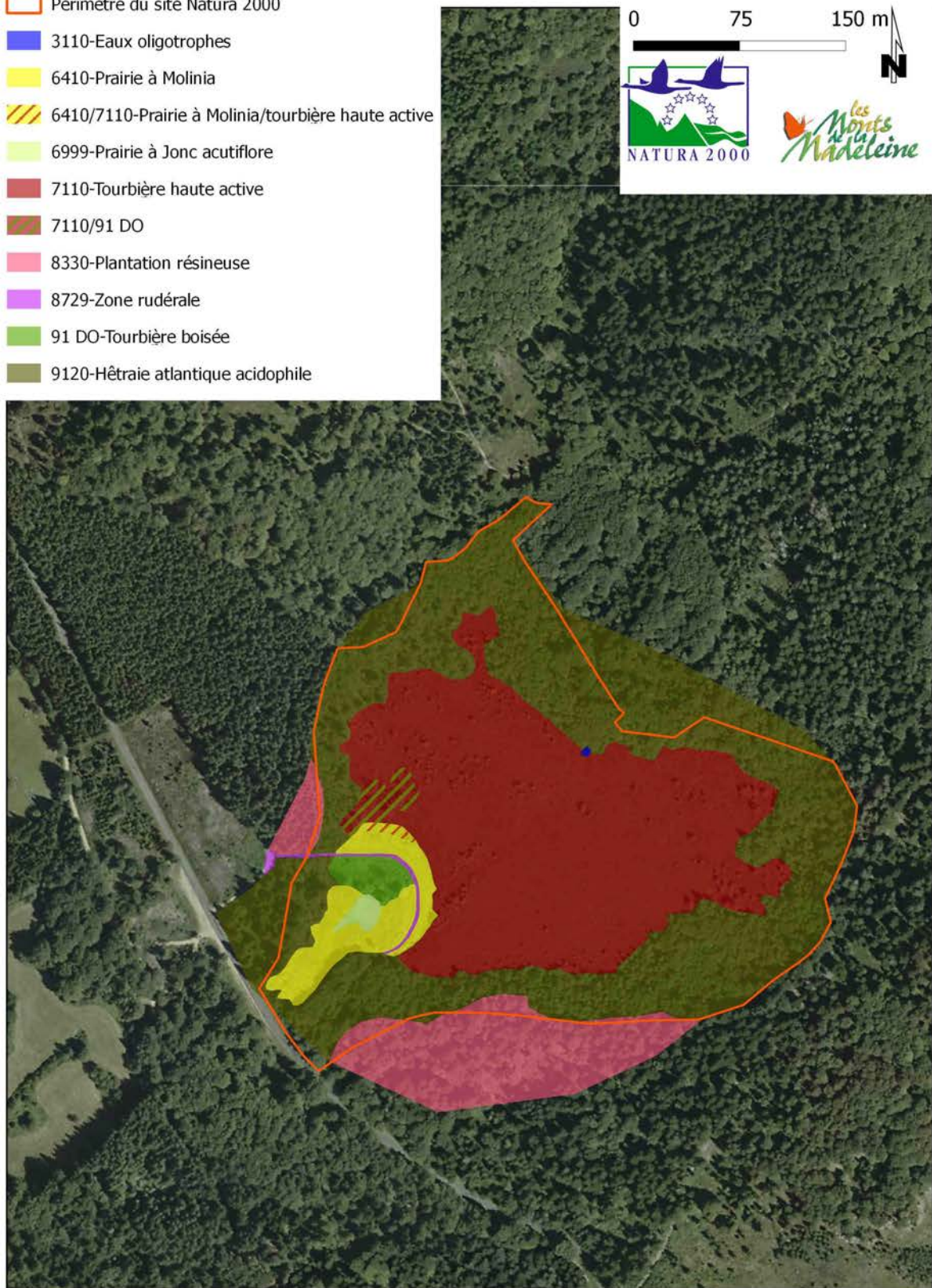




Habitats de l'entité Gué de la Chaux

Légende

-  Périmètre du site Natura 2000
-  3110-Eaux oligotrophes
-  6410-Prairie à Molinia
-  6410/7110-Prairie à Molinia/tourbière haute active
-  6999-Prairie à Jonc acutiflore
-  7110-Tourbière haute active
-  7110/91 DO
-  8330-Plantation résineuse
-  8729-Zone rudérale
-  91 DO-Tourbière boisée
-  9120-Hêtraie atlantique acidophile



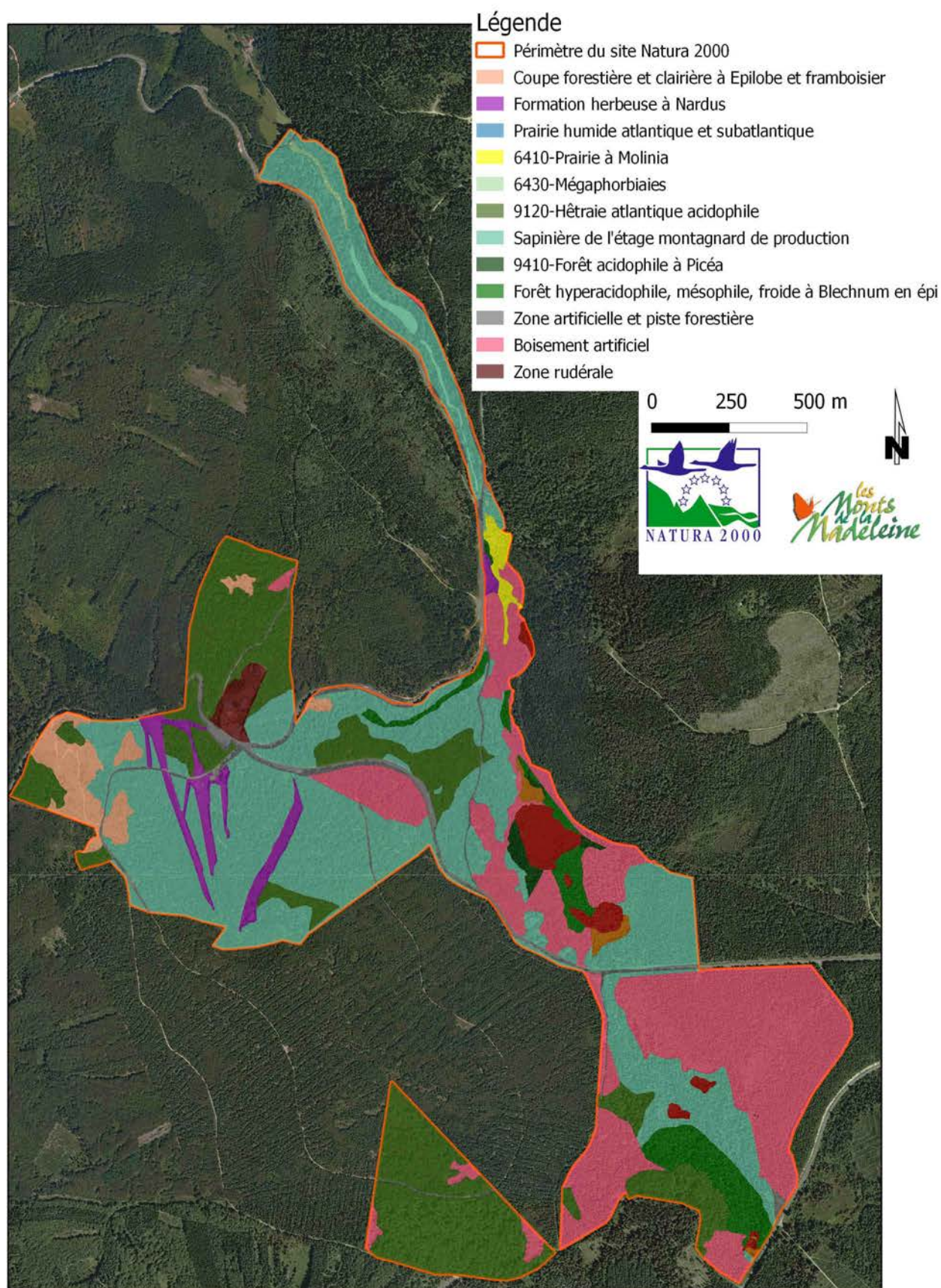
Habitats de l'entité Gué de la Chaux

Légende

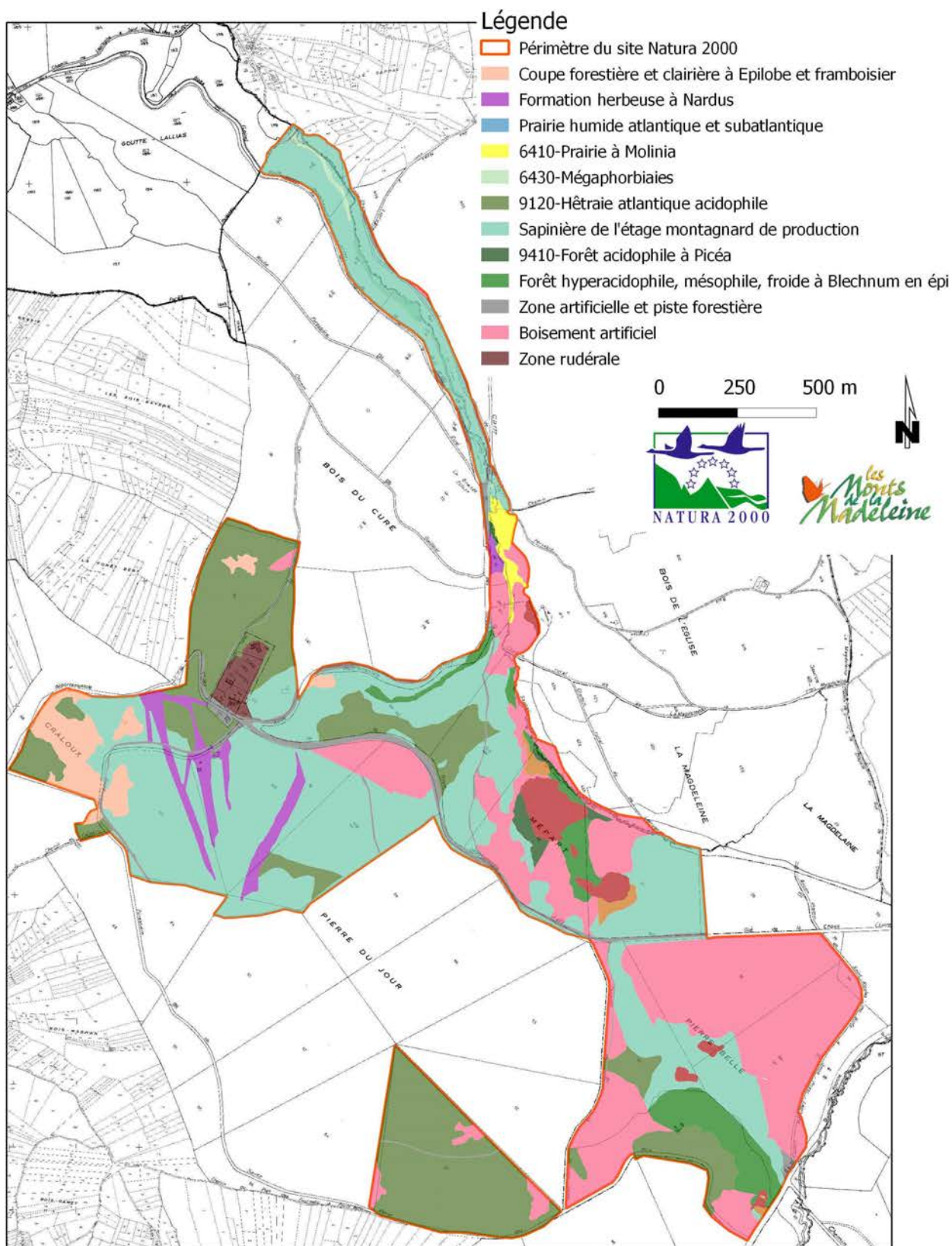
- Périmètre du site Natura 2000
- 3110-Eaux oligotrophes
- 6410-Prairie à Molinia
- 6410/7110-Prairie à Molinia/tourbière haute active
- 6999-Prairie à Jonc acutiflore
- 7110-Tourbière haute active
- 7110/91 DO
- 8330-Plantation résineuse
- 8729-Zone rudérale
- 91 DO-Tourbière boisée
- 9120-Hêtraie atlantique acidophile



Habitats de l'entité Assise











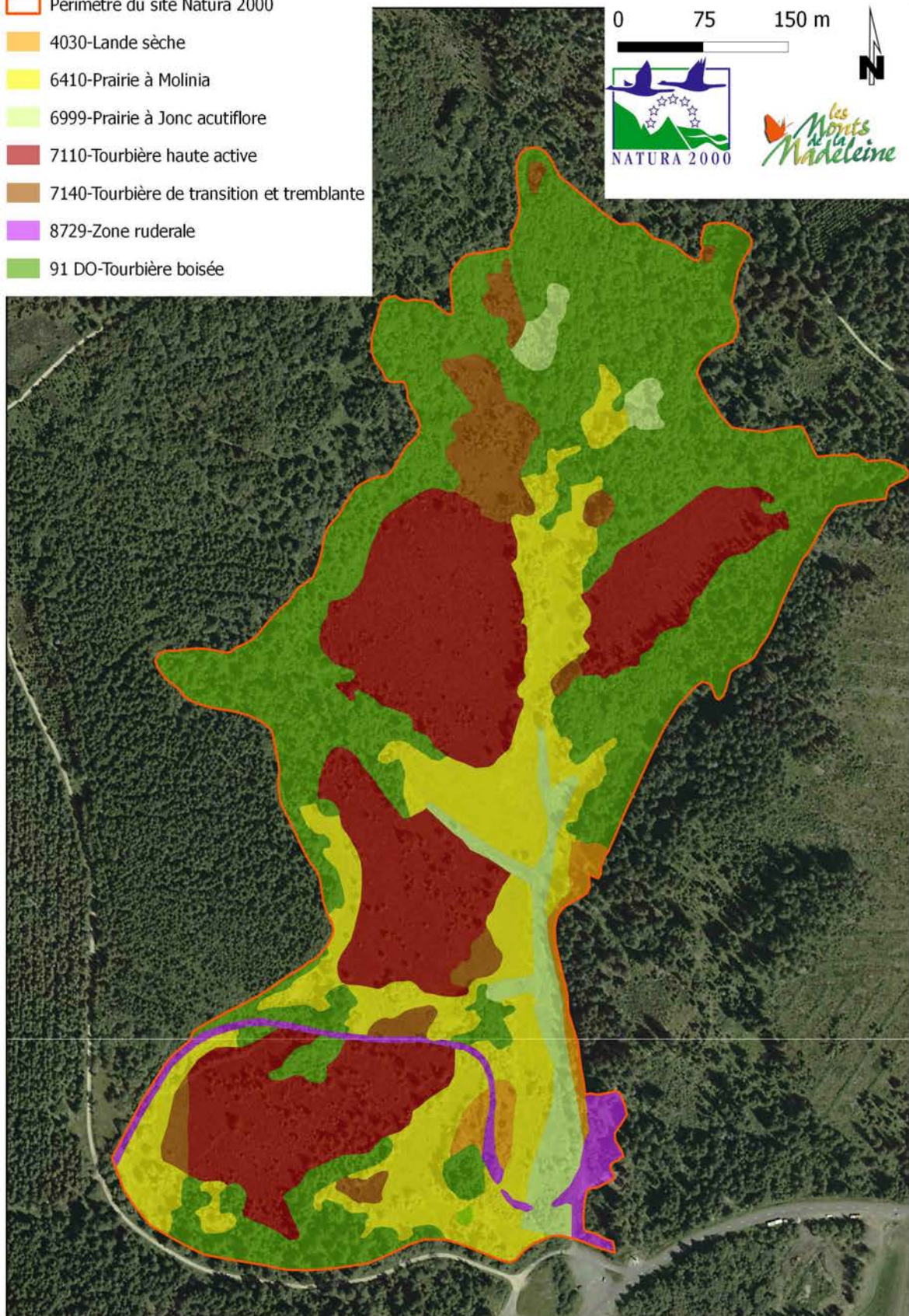
Habitats de l'entité Assise



Habitats de l'entité Gué de la Chaux









Légende

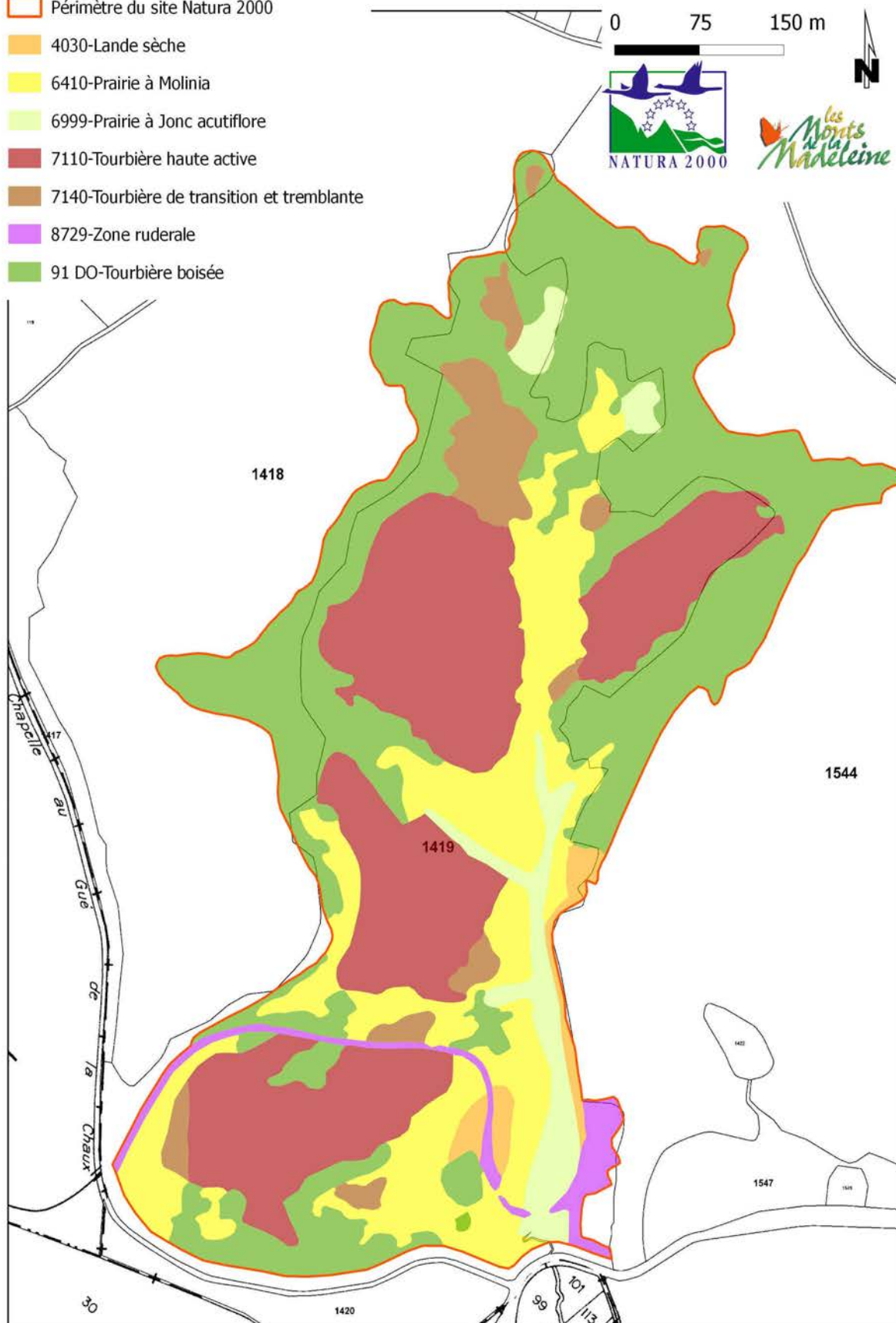
-  Périmètre du site Natura 2000
-  4030-Lande sèche
-  6410-Prairie à Molinia
-  6999-Prairie à Jonc acutiflore
-  7110-Tourbière haute active
-  7140-Tourbière de transition et tremblante
-  8729-Zone rudérale
-  91 DO-Tourbière boisée



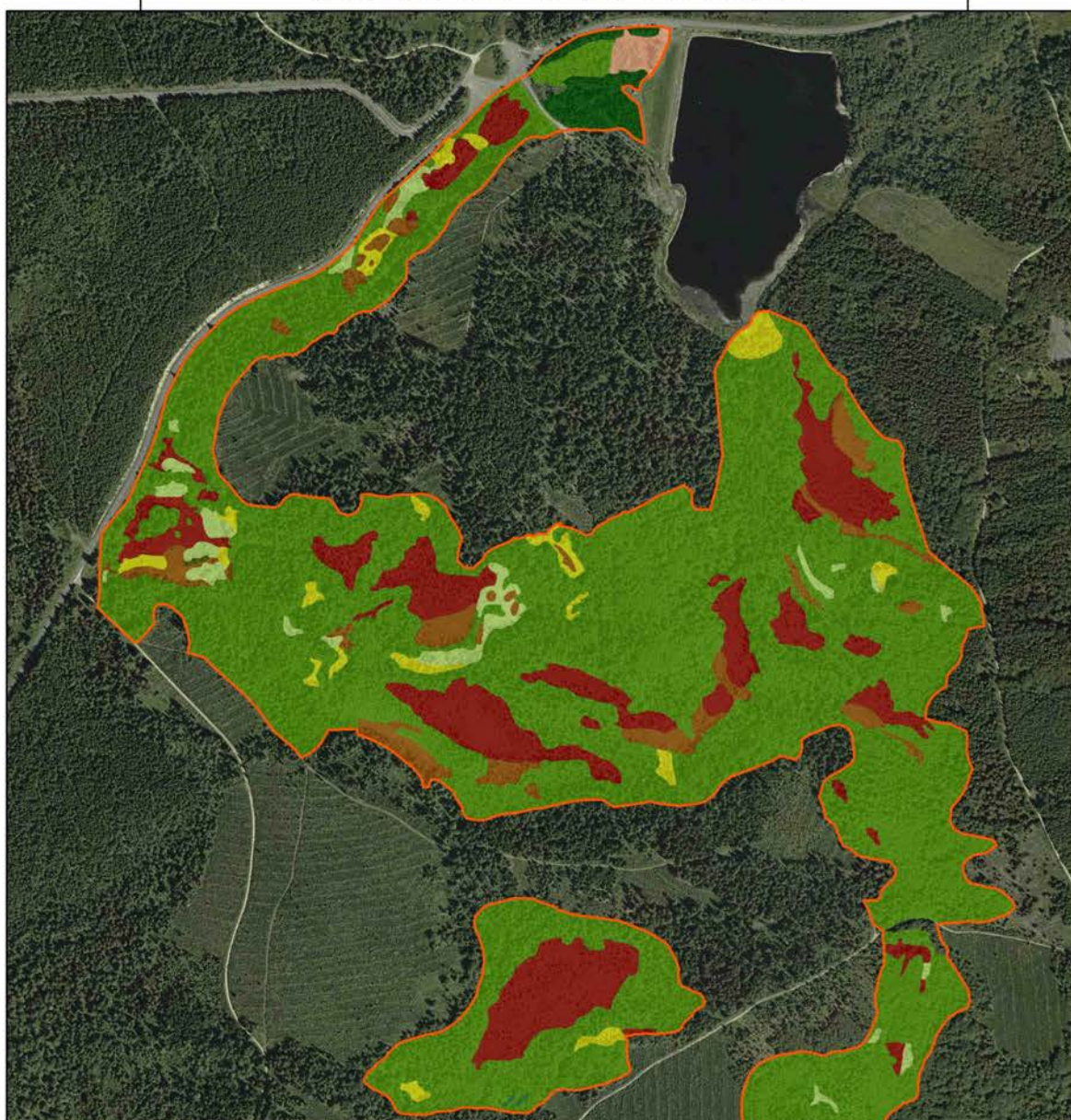
Habitats de l'entité Gué de la Chaux

Légende











-  Périmètre du site Natura 2000
-  4030-Lande sèche
-  6410-Prairie à Molinia
-  6999-Prairie à Jonc acutiflore
-  7110-Tourbière haute active
-  7140-Tourbière de transition et tremblante
-  8729-Zone rudérale
-  91 DO-Tourbière boisée



Habitats de l'entité Bois Vague



Légende

-  Périmètre du site Natura 2000
-  Ourlet de clairiaire acidophile (CB 31.8711)
-  6410-Prairie à Molinia
-  6999-Prairie à Jonc acutiflore
-  7110-Tourbière haute active
-  7140-Tourbière de transition et tremblante
-  91 DO-Tourbière boisée
-  91 DO/9120-Tourbière boisée/Hêtraie atlantique acidophile
-  Formation riveraine de saules (CB 44.1)
-  9410-Forêt acidophile à Picéa des étages montagnards à alpin

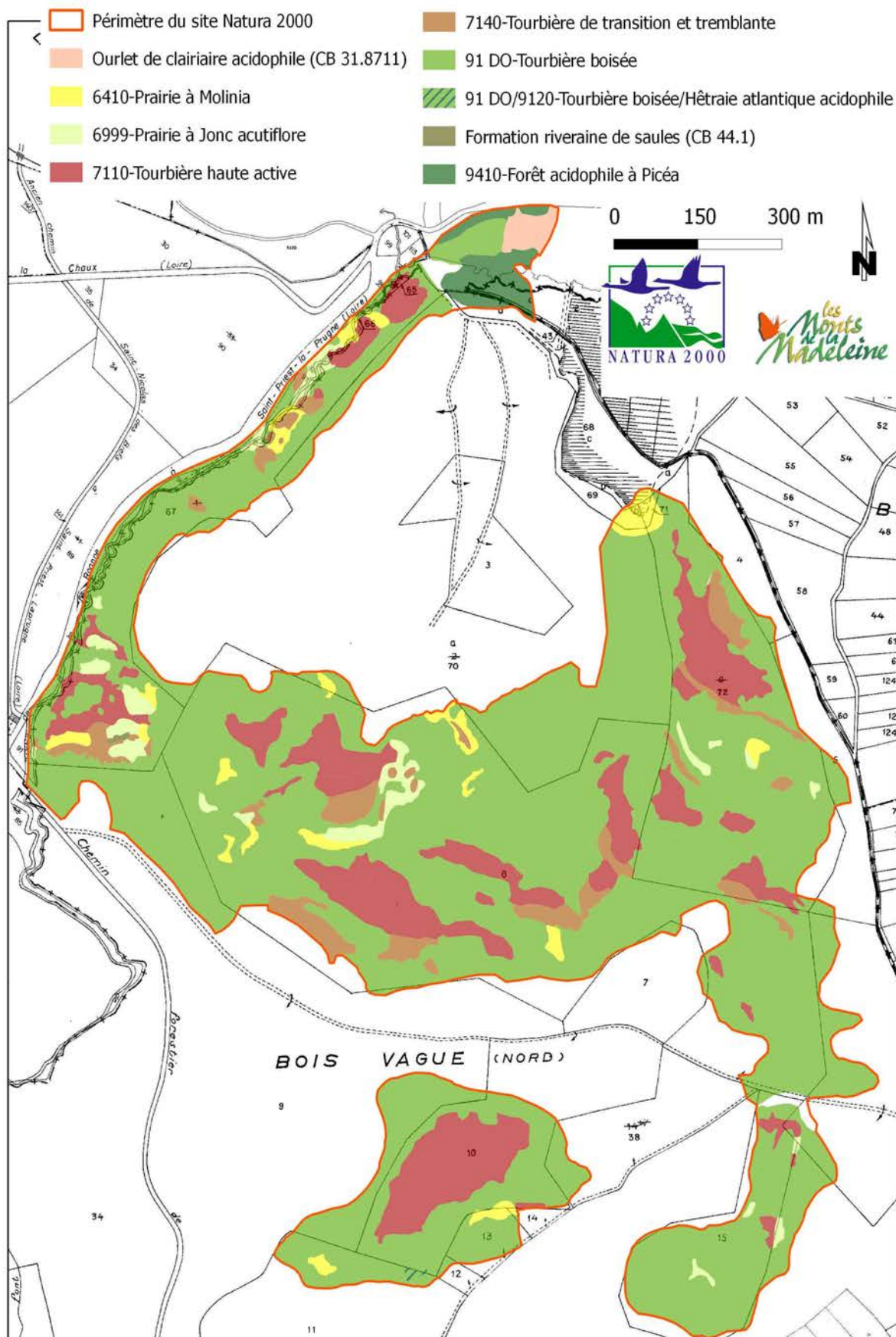
0 150 300 m



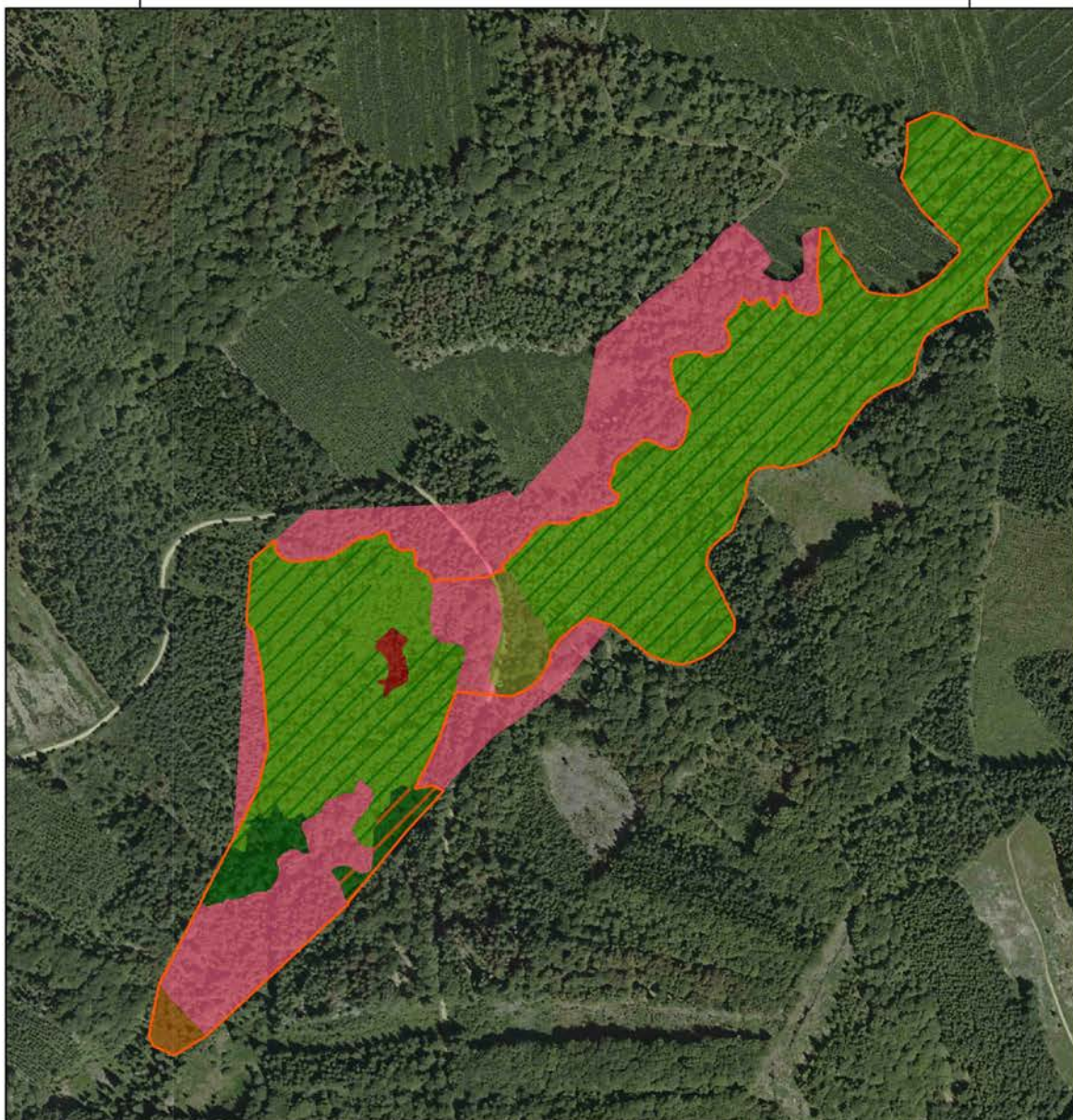
les
Monts
de la
Madeleine

Habitats de l'entité Bois Vague










Légende




Habitats de l'entité Bois Ballichard

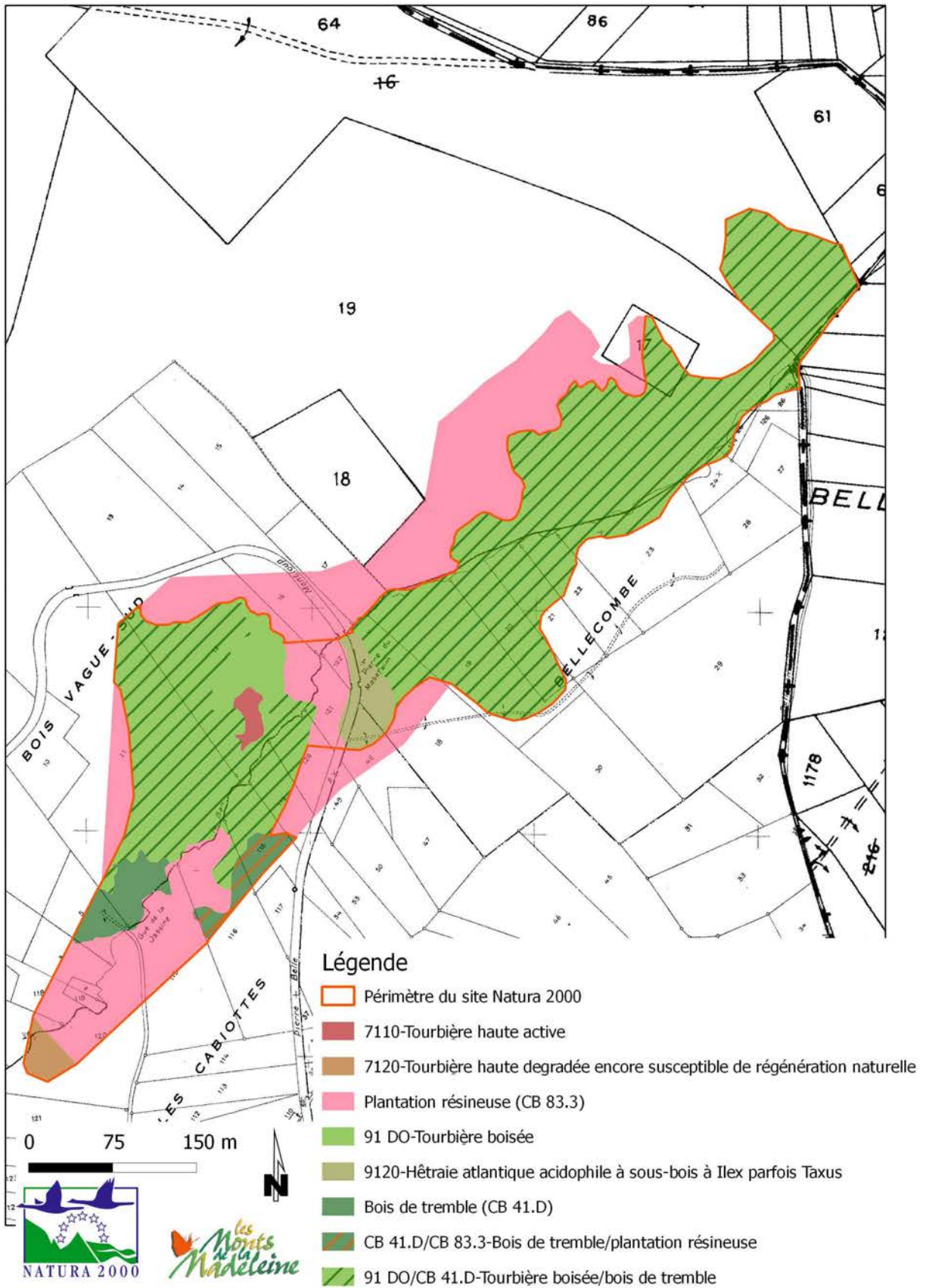


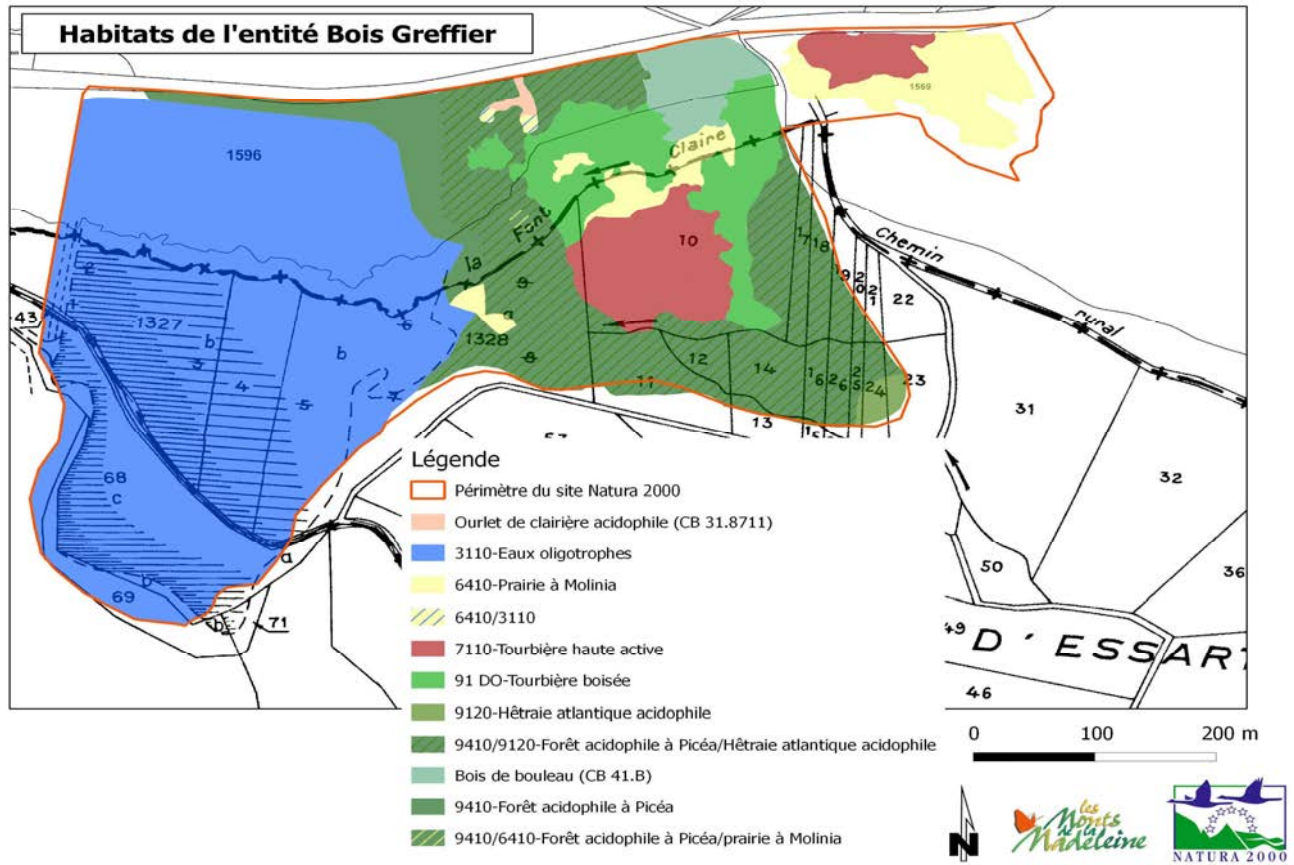
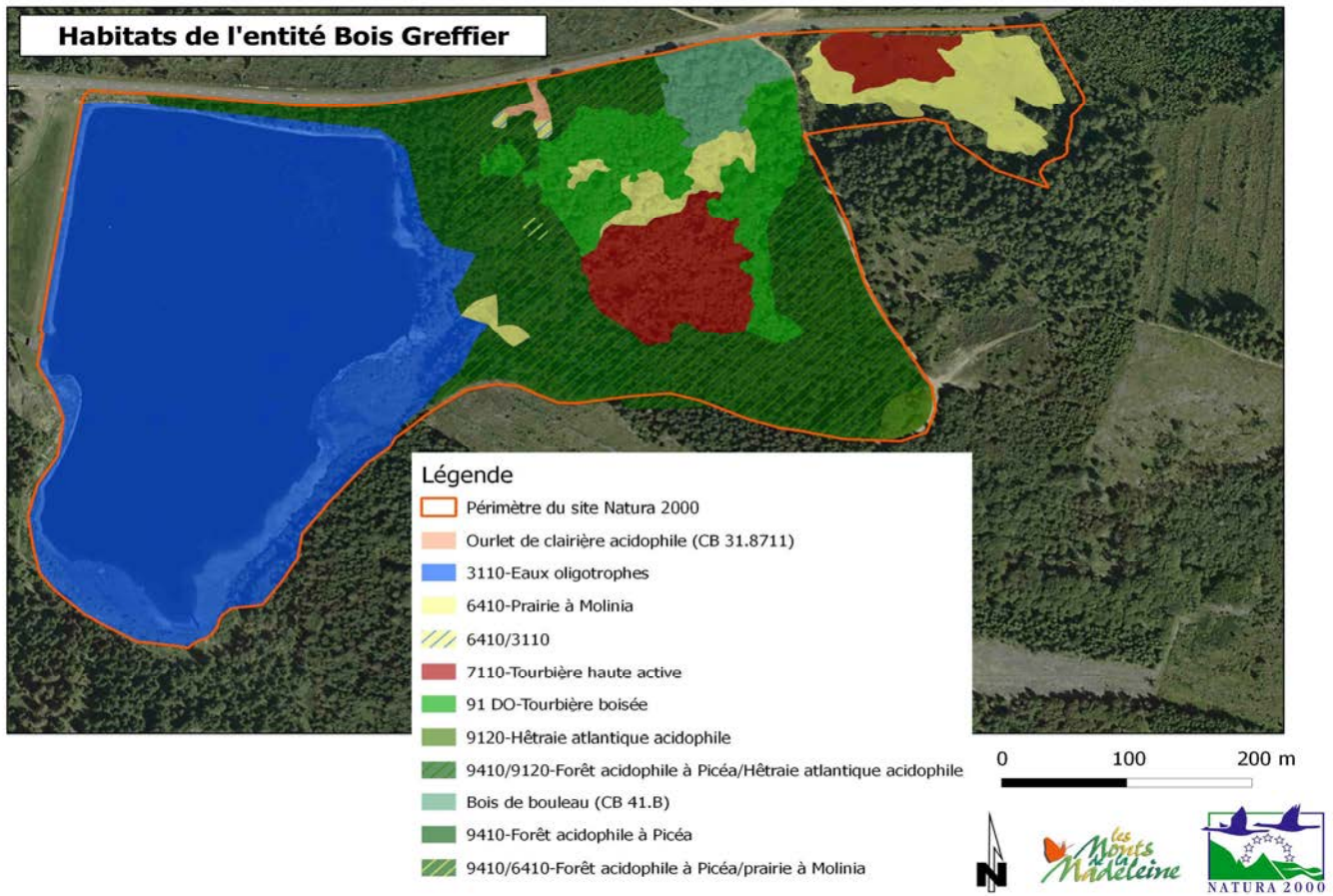
Légende

-  Périmètre du site Natura 2000
-  7110-Tourbière haute active
-  7120-Tourbière haute dégradée encore susceptible de régénération naturelle
-  Plantation résineuse (CB 83.3)
-  91 DO-Tourbière boisée
-  9120-Hêtraie atlantique acidophile
-  Bois de tremble (CB 41.D)
-  CB 41.D/CB 83.3-Bois de tremble/plantation résineuse
-  91 DO/CB 41.D-Tourbière boisée/bois de tremble

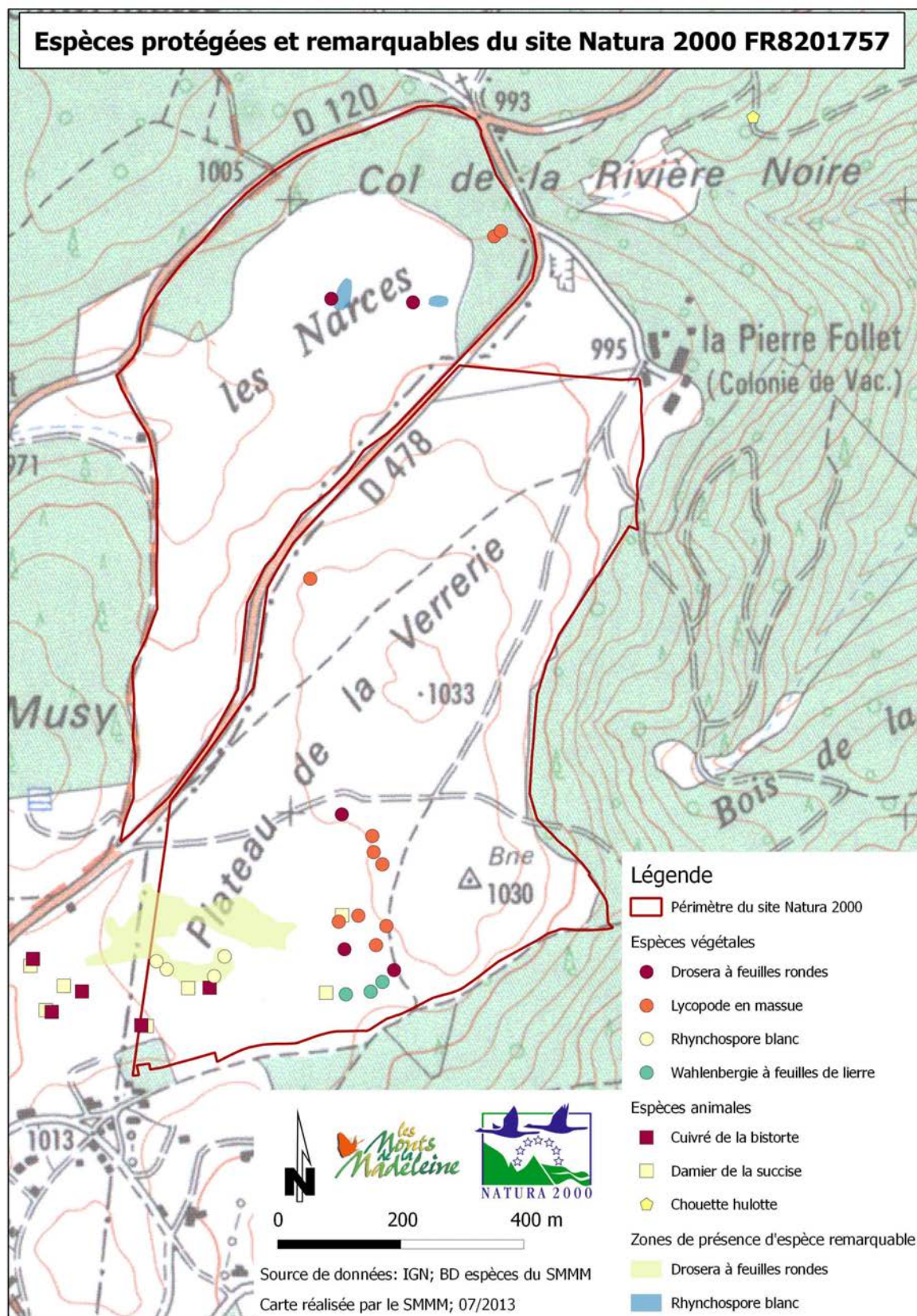


Habitats de l'entité Bois Ballichard

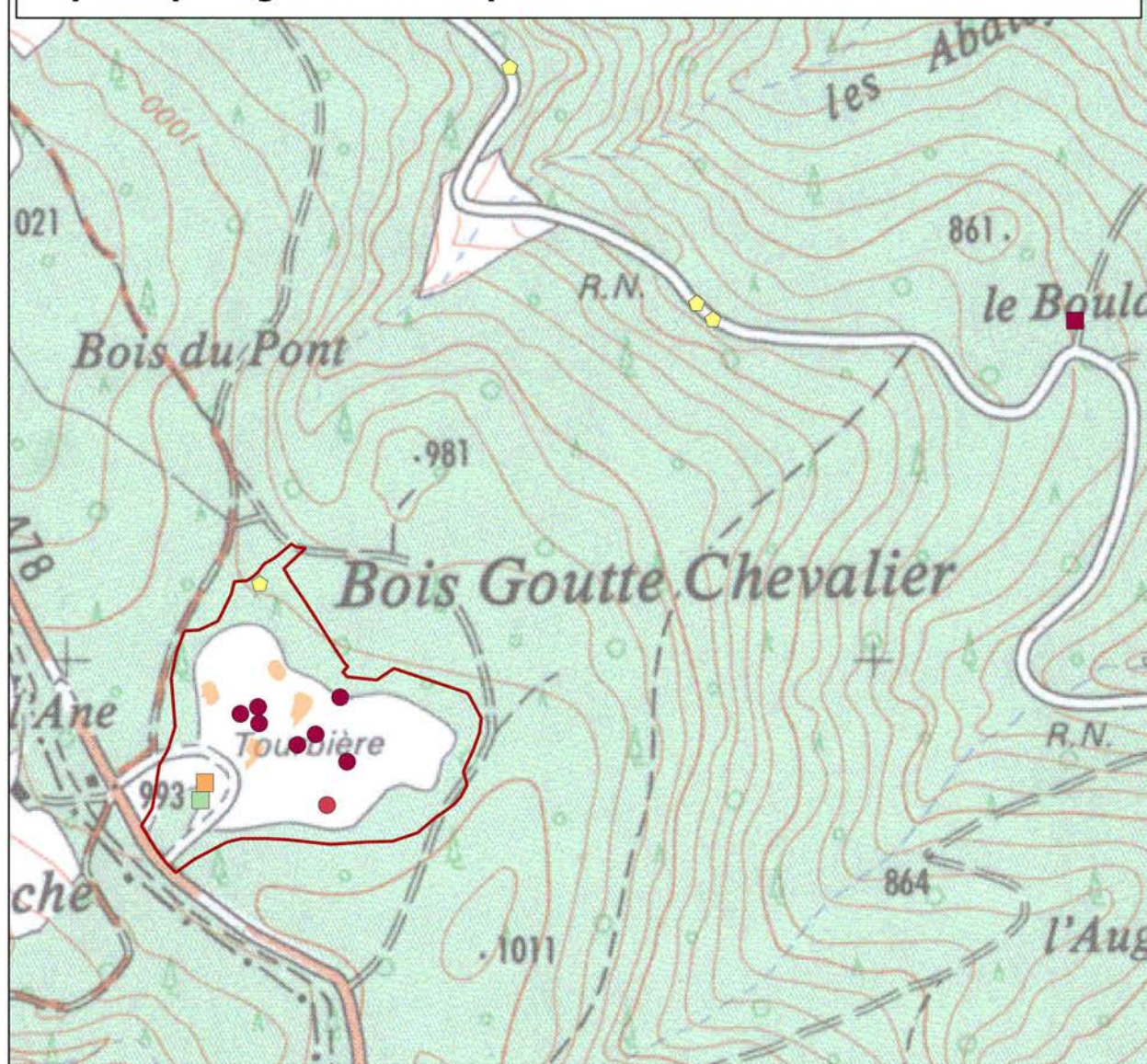




Carte 6 : Cartographie des Espèces remarquables des sites NATURA 2000



Espèces protégées et remarquables du site Natura 2000 FR8201757



Légende

Périmètre du site Natura 2000

Espèces végétales

Andromède à feuille de polium

Canneberge

Espèces animales

Chat sauvage

Cuivré de la bistorte

Damier de la succise

Chouette hulotte

Zones de présence d'espèce remarquable

Andromède à feuille de Polium



Source de données: IGN; BD espèces du SMMM

Carte réalisée par le SMMM; 07/2013

Espèces protégées et remarquables du site Natura 2000 FR8201757

