



OGM *Observatoire des Galliformes de Montagne*



LOU SOUREY SE LEVO PER TUCHES

PLAN D' ACTIONS POUR LA CONSERVATION DU TÉTRAS-LYRE ET DE SES HABITATS EN RHÔNE-ALPES



Comité de pilotage du 9 Avril 2013

RhôneAlpes Région



ORDRE DU JOUR

- Présentation du Plan d'actions finalisé
- Bilan des actions 2012 et perspectives 2013
- Validation du pilotage des actions
- Zoom :
 - Méthode de diagnostic des habitats d'hivernage
 - Annexe tétras-lyre au cahier des charges des études d'impact
 - Campagne de communication "Respecter c'est protéger"
- Points divers



LOU SOUREY SE LEVO PER TUCHES

Présentation du Plan d'actions finalisé

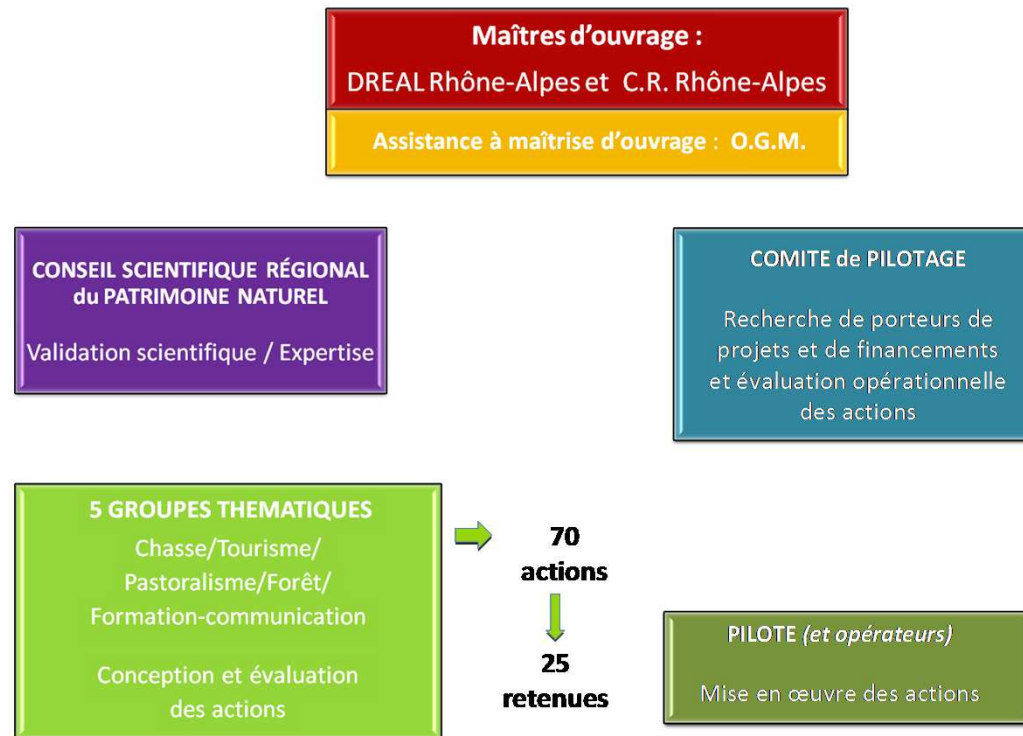




LOU SOUREY SE LEVO PER TUCHES

Bilan global





Rôle des groupes :

- Valider les actions suivies par le groupes
- Valider la déclinaison des actions en opérations
- Donner un avis sur les propositions d'actions mises en œuvre par les pilotes des actions
- Suivre et évaluer les actions portées par le groupe

Rôle des pilotes :

- Mettre en œuvre et évaluer l'action



LOU SOURREY SE LEVO PER TACHES

Dates clés 2012 :

INSTANCES	DATE
Comité de pilotage	07/06/2012
Groupe pastoralisme (groupe de travail)	10/12/2012 21/03/2013
Groupe tourisme (groupe de travail)	17/12/2012 19/02/2013
Groupe communication	Prévu Juin 2013 ?
Groupe forêt (pilotes)	21/03/2013
CSRPN	27/11/2012



Lancement des actions :

- 17 actions engagées en 2010 et 2011 sont toujours en cours
- 2 actions ont été finalisées : A2 et A25
- 1 action a été initiée : A5

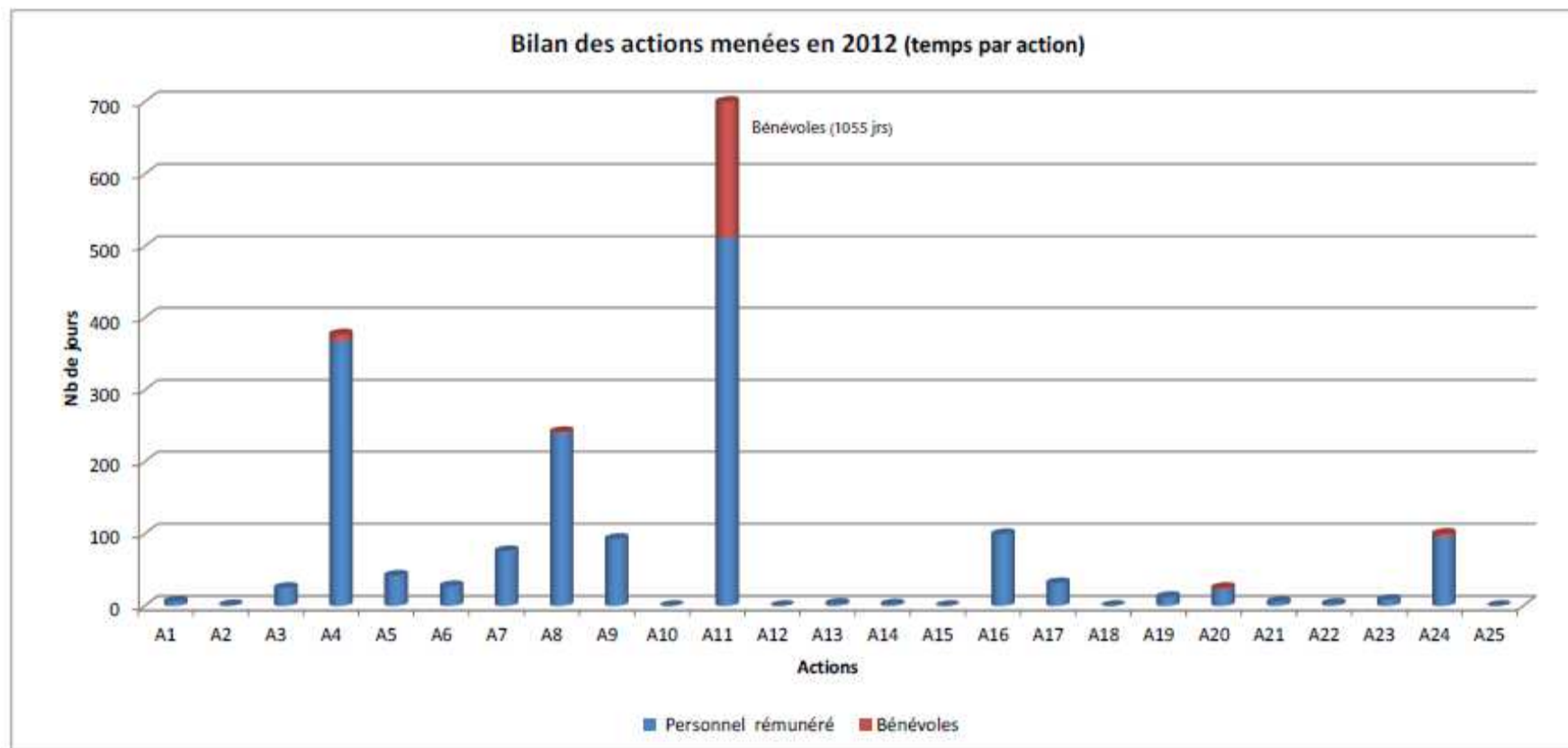
- 4 actions débuteront en 2013 : A10, A12, A14, A15
- 1 action débutera en 2014 : A13

	2010	2011	2012
CONSERVATION	45 %	50 %	38 %
AMELIORATION DES CONNAISSANCES	49 %	15 %	57 %
SENSIBILISATION COMMUNICATION	3 %	2 %	1.5 %
GOUVERNANCE	2 %	3 %	3.5 %

Répartition du temps passé par domaine d'action



LOU SOURREY SE LEVO PER TACHES





BILAN FINANCIER 2012

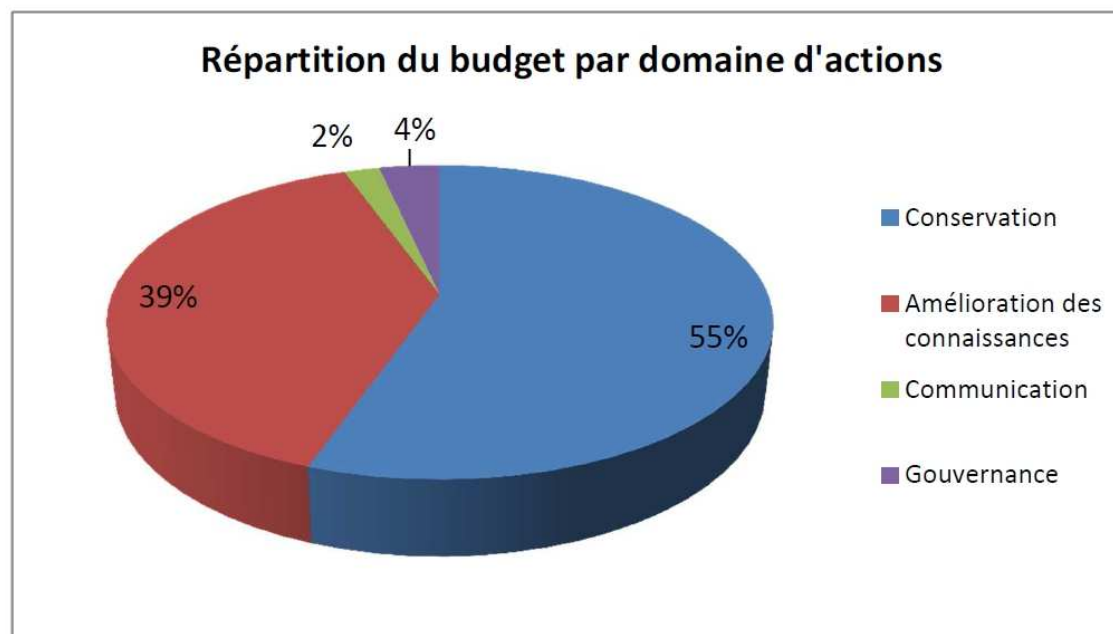


LOU SOURREY SE LEVO PER TACHES

	2010	2011	2012
Coût personnel	520 000 €	830 000 €	644 600 €
Coût bénévolat	74 200 €	59 400 €	105 500 €
Coût total	594 200 €	889 400 €	750 100 €
Taux financement	50.5 %	33.7 %	NC

Coût bénévolat : 15 €/h en moyenne (100 €/jour)

(Recalculé par rapport à 2010 et 2011 : 350 €/jour)






Bilan 2012 et perspectives 2013 par action





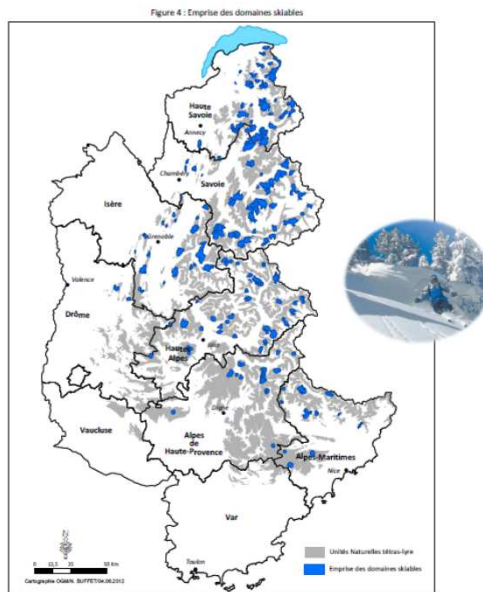
BILAN DETAILLE DES ACTIONS

ACTION - <i>Priorité</i>	DOMAINE d'ACTION	PILOTES	GROUPE en CHARGE du SUIVI	PLANIFICATION		
				2012	2013	2014
A1 : Hiérarchiser les espaces d'intervention en fonction des priorités de conservation et identifier les dispositifs financiers mobilisables	Conservation	ONCFS - OGM	Tous	70%		
						
A2 : Mettre au point une méthode standardisée de diagnostic/évaluation des habitats de reproduction	Conservation	ONCFS - OGM	Pastoralisme	100%		
A3 : Mettre au point une méthode de diagnostic/évaluation des habitats d'hivernage	Conservation	ONCFS - FDC 38 - OGM	Tourisme	80%		
A4 : Vulgariser la méthode de diagnostic/évaluation et les expériences de gestion des habitats de reproduction	Conservation	ONCFS	Pastoralisme	80%		
A5 : Vulgariser la méthode de diagnostic/évaluation et les expériences de gestion des habitats d'hivernage	Conservation	FRCA RA - OGM	Tourisme	30%		



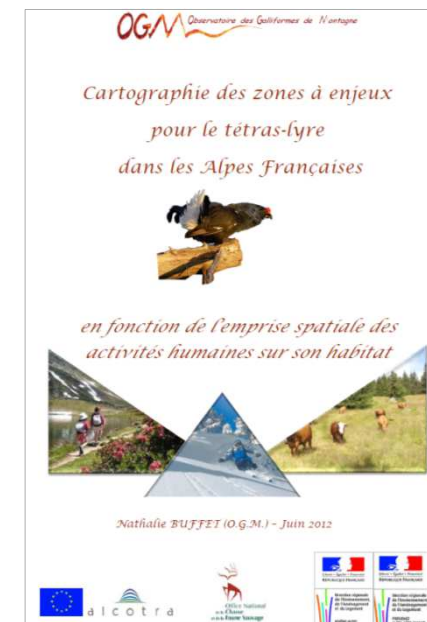
Action A1

Hiérarchiser les espaces d'intervention



- ✘ **Hiérarchisation des domaines skiables (DS)** à enjeux en fonction de la superficie des habitats d'hivernage potentiels qu'ils abritent
- ✘ **Notice** expliquant la méthode de hiérarchisation
- ✘ **Notice de hiérarchisation des unités pastorales (UP) et des DS** en fonction de la cartographie des **habitats de reproduction**

Coût : 1 100 €

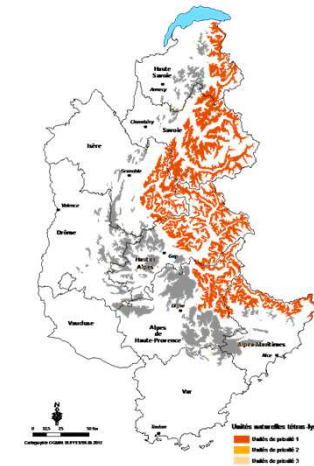






Action A1 Hiérarchiser les espaces d'intervention



Bilan des domaines skiables de priorité 1 par RBC



N° RBC	Libellé RBC	Nb total de domaines skiables	Nb de domaines skiables prioritaires	
			Pour la conservation des habitats de reproduction 	Pour la conservation des habitats d'hivernage 
1	Préalpes du Nord	17	9	7
7	Alpes Internes du Nord Occidentales	21	9	10
8	Alpes Internes du Nord Occidentales Zone de transition	8	4	/
9	Alpes Internes du Nord Orientales	31	16	16
10	Alpes Internes du Nord Orientales Zone de transition	8	2	/



Action A1



Hiérarchiser les espaces d'intervention



- ✘ Mettre à jour la hiérarchisation des **espaces forestiers** avec la cartographie des **habitats d'hivernage potentiels**
- ✘ Intégrer des **critères de hiérarchisation complémentaires** (niveaux de menace, ...)
- ✘ Examiner **l'éligibilité des espaces prioritaires au regard des dispositifs financiers et/ou réglementaires**
 - Natura 2000, RNN, RNR, ENS, ... : Domaines skiabiles
 - Autres que Natura 2000 : Unités pastorales, Espaces forestiers
- ✘ Proposer une **stratégie d'intervention entre les différents gestionnaires**
- ✘ Diffuser **les listes d'espaces prioritaires** aux services de l'Etat



BILAN DETAILLE DES ACTIONS

ACTION - <i>Priorité</i>	DOMAINE d'ACTION	PILOTES	GROUPE en CHARGE du SUIVI	PLANIFICATION		
				2012	2013	2014
A1 : Hiérarchiser les espaces d'intervention en fonction des priorités de conservation et identifier les dispositifs financiers mobilisables	Conservation	ONCFS - OGM	Tous	70%		
						
A2 : Mettre au point une méthode standardisée de diagnostic/évaluation des habitats de reproduction	Conservation	ONCFS - OGM	Pastoralisme	100%		
						
A3 : Mettre au point une méthode de diagnostic/évaluation des habitats d'hivernage	Conservation	ONCFS - FDC 38 - OGM	Tourisme	80%		
A4 : Vulgariser la méthode de diagnostic/évaluation et les expériences de gestion des habitats de reproduction	Conservation	ONCFS	Pastoralisme	80%		
A5 : Vulgariser la méthode de diagnostic/évaluation et les expériences de gestion des habitats d'hivernage	Conservation	FRCA RA - OGM	Tourisme	30%		



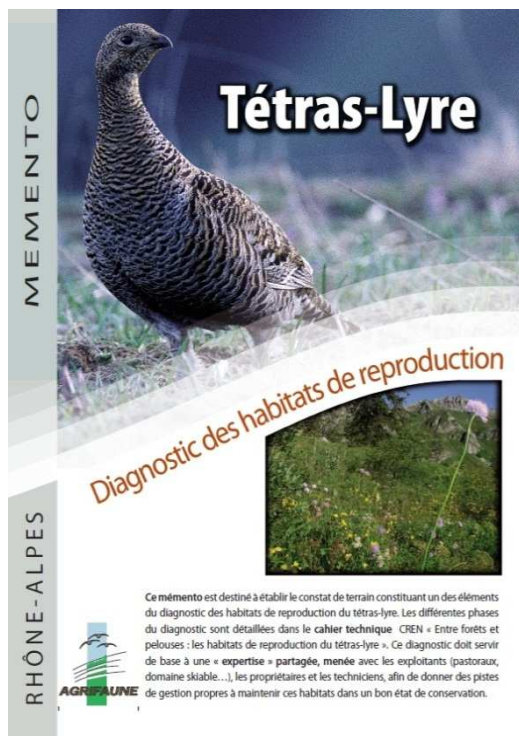
Action A2

Mise au point d'une méthode de diagnostic des habitats de reproduction



LOU SOURREY SE LEVO PER TACHES

Mise à jour du mémento de terrain : 8 pages avec insertion de nouvelles espèces de ligneux et précision de certains codes






ACTION ACHEVEE

Coût : 400 €



BILAN DETAILLE DES ACTIONS

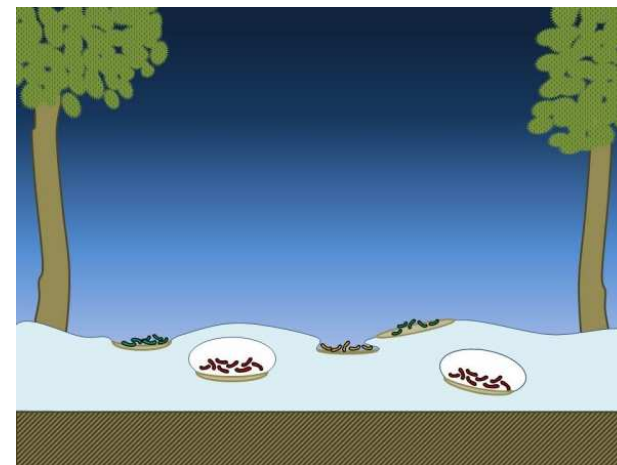
ACTION - <i>Priorité</i>	DOMAINE d'ACTION	PILOTES	GROUPE en CHARGE du SUIVI	PLANIFICATION		
				2012	2013	2014
A1 : Hiérarchiser les espaces d'intervention en fonction des priorités de conservation et identifier les dispositifs financiers mobilisables	Conservation	ONCFS - OGM	Tous	70%		
						
A2 : Mettre au point une méthode standardisée de diagnostic/évaluation des habitats de reproduction	Conservation	ONCFS - OGM	Pastoralisme	100%		
						
A3 : Mettre au point une méthode de diagnostic/évaluation des habitats d'hivernage	Conservation	ONCFS - FDC 38 - OGM	Tourisme	80%		
						
A4 : Vulgariser la méthode de diagnostic/évaluation et les expériences de gestion des habitats de reproduction	Conservation	ONCFS	Pastoralisme	80%		
A5 : Vulgariser la méthode de diagnostic/évaluation et les expériences de gestion des habitats d'hivernage	Conservation	FRCA RA - OGM	Tourisme	30%		



Action A3

Mise au point d'une méthode de diagnostic des habitats d'hivernage

- ✗ Réalisation de **tests complémentaires** pour finaliser la méthode (optimisation des prospections)
- ✗ **Présentation** de la méthode :
 - CSRPN (28/11/2012)
 - Conseil Scientifique de l'OGM (17/01/2013)



Coût : 10 000 €



Action A3

Mise au point d'une méthode de diagnostic des habitats d'hivernage





- ✗ Rédaction du **rapport final**
- ✗ Rédaction d'un **article scientifique** dans la revue **Faune Sauvage**
- ✗ Prise en compte des **problèmes rencontrés par les opérateurs**



I.Losinger, ONCFS



BILAN DETAILLE DES ACTIONS

ACTION - <i>Priorité</i>	DOMAINE d'ACTION	PILOTES	GROUPE en CHARGE du SUIVI	PLANIFICATION		
				2012	2013	2014
A1 : Hiérarchiser les espaces d'intervention en fonction des priorités de conservation et identifier les dispositifs financiers mobilisables	Conservation	ONCFS - OGM	Tous	70%		
						
A2 : Mettre au point une méthode standardisée de diagnostic/évaluation des habitats de reproduction	Conservation	ONCFS - OGM	Pastoralisme	100%		
						
A3 : Mettre au point une méthode de diagnostic/évaluation des habitats d'hivernage	Conservation	ONCFS - FDC 38 - OGM	Tourisme	80%		
						
A4 : Vulgariser la méthode de diagnostic/évaluation et les expériences de gestion des habitats de reproduction	Conservation	ONCFS	Pastoralisme	80%		
						
A5 : Vulgariser la méthode de diagnostic/évaluation et les expériences de gestion des habitats d'hivernage	Conservation	FRCA RA - OGM	Tourisme	30%		



Action A4

Vulgariser la méthode de diagnostic des habitats de reproduction



LOU SOURREY SE LEVO PER TACHES

✗ Nouveau **mémento** de terrain : diffusion à l'ensemble des partenaires (2000 édités)

✗ **Rapports-types** :

- Rapport Tétras-lyre
- Rapport Pastoral
- Rapport croisé



Objectif : Synthétiser l'ensemble des informations pour définir les modalités de gestion concertées

• Fiche descriptive des **travaux** (A 14)


✗ **Plaquette Agrifaune** "Sur mon alpage, je préserve le Tétras-lyre"

✗ Réseau d'alpages sur l'ensemble **des régions bioclimatiques**

✗ Organisation de **journées d'échanges** sur les alpages de référence

✗ Formation de 106 opérateurs depuis 2010, dont 76 formateurs

Coût : 184 500 €





Action A4

Vulgariser la méthode de diagnostic des habitats de reproduction

- ✘ Complément au cahier technique : **fiches "cas concrets"**
- ✘ Poursuivre les formations : relais aux formateurs et/ou organismes de formation (ATEN)
- ✘ Définir les **objectifs** et l'**animateur** du réseau d'alpages de référence
- ✘ Organiser des **journées de valorisation** sur les alpages de référence








I.Losinger, ONCFS



I.Losinger, ONCFS



BILAN DETAILLE DES ACTIONS

ACTION - <i>Priorité</i>	DOMAINE d'ACTION	PILOTES	GROUPE en CHARGE du SUIVI	PLANIFICATION		
				2012	2013	2014
A1 : Hiérarchiser les espaces d'intervention en fonction des priorités de conservation et identifier les dispositifs financiers mobilisables	Conservation	ONCFS - OGM	Tous	70%		
						
A2 : Mettre au point une méthode standardisée de diagnostic/évaluation des habitats de reproduction	Conservation	ONCFS - OGM	Pastoralisme	100%		
						
A3 : Mettre au point une méthode de diagnostic/évaluation des habitats d'hivernage	Conservation	ONCFS - FDC 38 - OGM	Tourisme	80%		
						
A4 : Vulgariser la méthode de diagnostic/évaluation et les expériences de gestion des habitats de reproduction	Conservation	ONCFS	Pastoralisme	80%		
						
A5 : Vulgariser la méthode de diagnostic/évaluation et les expériences de gestion des habitats d'hivernage	Conservation	FRCA RA - OGM	Tourisme	30%		
						



Action A5

Vulgariser la méthode de diagnostics des habitats d'hivernage

- ✗ Réalisation du **mémento de terrain** et de la **notice opérationnelle**
- ✗ Constitution des bases de données
- ✗ Organisation des **premières formations** à la méthode : 2 journées (Flaine et les 7 Laux)
- ✗ Formation de 27 opérateurs de terrain



Coût : 17 218 €






Action A5

Vulgariser la méthode de diagnostics des habitats d'hivernage

- × Poursuite des **formations** aux diagnostics (2^e session en Avril 2013)
- × **Accompagner** les opérateurs de terrain
- × Réalisation des **documents normalisés types** : cartes et rapports
- × Constitution d'un **réseau de domaines skiabiles** à caractère démonstratifs
- × Organiser des **journées d'information** à destination des services de l'Etat, des collectivités, et des bénévoles
- × Organiser deux réunions auprès des domaines skiabiles pour **valoriser les expériences** (Savoie/Haute-Savoie, Isère/Drôme)
- × **Inventorier** les mesures de gestion, restauration, quiétude, mise en place dans les domaines skiabiles et réaliser des fiches techniques sur les mesures à promouvoir



BILAN DETAILLE DES ACTIONS

ACTION - <i>Priorité</i>	DOMAINE d'ACTION	PILOTES	GROUPE en CHARGE du SUIVI	PLANIFICATION		
				2012	2013	2014
A6 : Intégrer la conservation et la quiétude des habitats dans les politiques publiques	Conservation	DREAL - CRRA - OGM	Tous	25%		
						
A7 : Améliorer l'application de la réglementation relative aux pratiques motorisées	Conservation	DREAL	Tourisme	20%		
A8 : Mettre en œuvre les mesures de conservation, restauration et quiétude des habitats sur les unités pastorales à enjeux	Conservation	FRCRA - SUACI	Pastoralisme	45%		
A9 : Mettre en œuvre les mesures de conservation, restauration et quiétude des habitats sur les domaines skiables à enjeux	Conservation	FRCRA - DSF	Tourisme	20%		
A10 : Mettre en œuvre les mesures de conservation, restauration et quiétude des habitats sur les espaces boisés à enjeux	Conservation	DRAAF - CRPF - ONF	Forêt			
A11 : Pérenniser et améliorer le suivi démographique et le suivi des habitats	Amélioration des connaissances	OGM	Tous	60%		
A12 : Evaluer l'impact de l'évolution des pratiques pastorales sur les habitats de reproduction	Amélioration des connaissances	IRSTEA - SUACI	Pastoralisme	5%		



Action A6

Intégrer la conservation et la quiétude des habitats dans les politiques publiques

- ✗ Rédaction d'une **annexe au cahier des charges des études d'impact**
- ✗ Participation aux réunions SCOT, SRCE, SCAP, PLU, PSADER, ... pour veiller à la prise en compte de l'enjeu Tétrás-lyre
- ✗ Fourniture de données et expertises : prise en compte des enjeux Tétrás-lyre dans une trentaine de projets d'aménagements

Coût : 9 300 €







Action A6

Intégrer la conservation et la quiétude des habitats dans les politiques publiques

- ✗ Finalisation de l'annexe au cahier des charges des études d'impact
- ✗ Préciser les critères Tétrás-lyre dans le **cahier des charges MAEt** concerné
- ✗ Créer une **plateforme d'accès** aux données Tétrás-lyre
- ✗ Participer à l'élaboration et à l'évaluation :
 - des politiques publiques qui concernent les habitats du tétras-lyre (politiques touristiques, agricoles, forestières ...)
 - des procédures de planification, d'aménagement et de développement territorial (DTA, SCOT, CDRA, CDPRA, PLU....)
 - des procédures d'inventaire (ZNIEFF, ...)
 - des stratégies de conservation des espaces naturels (SCAP, SRCE/trame verte)
- ✗ Définir et intégrer les critères Tétrás-lyre dans les normes des dispositifs de certification concernés (PEFC ...).



BILAN DETAILLE DES ACTIONS

ACTION - <i>Priorité</i>	DOMAINE d'ACTION	PILOTES	GROUPE en CHARGE du SUIVI	PLANIFICATION		
				2012	2013	2014
A6 : Intégrer la conservation et la quiétude des habitats dans les politiques publiques	Conservation	DREAL - CRRA- OGM	Tous	25% 		
A7 : Améliorer l'application de la réglementation relative aux pratiques motorisées	Conservation	DREAL	Tourisme	20% 		
A8 : Mettre en œuvre les mesures de conservation, restauration et quiétude des habitats sur les unités pastorales à enjeux	Conservation	FRCRA - SUACI	Pastoralisme	45%		
A9 : Mettre en œuvre les mesures de conservation, restauration et quiétude des habitats sur les domaines skiables à enjeux	Conservation	FRCRA - DSF	Tourisme	20%		
A10 : Mettre en œuvre les mesures de conservation, restauration et quiétude des habitats sur les espaces boisés à enjeux	Conservation	DRAAF - CRPF - ONF	Forêt			
A11 : Pérenniser et améliorer le suivi démographique et le suivi des habitats	Amélioration des connaissances	OGM	Tous	60%		
A12 : Evaluer l'impact de l'évolution des pratiques pastorales sur les habitats de reproduction	Amélioration des connaissances	IRSTEA - SUACI	Pastoralisme	5%		



Action A7

Améliorer la réglementation relative aux pratiques motorisées, à l'utilisation des pistes sylvo-pastorales et à la limitation du dérangement

- ✗ **Missions de police** menées par les agents assermentés
- ✗ **Arrêté de protection de biotope** sur la Combe à Claudius (La Clusaz, 74) : interdiction de la pratique du ski et des raquettes
- ✗ Travail de concertation sur la commune de Valloire pour **réglementer la pratique du ski et le survol aérien**

Coût : 26 758 €








Action A7

Améliorer la réglementation relative aux pratiques motorisées, à l'utilisation des pistes sylvo-pastorales et à la limitation du dérangement

- ✗ Intégrer la conservation du Tétrás-lyre et de ses habitats dans les **réglementations relatives aux pratiques motorisées**
- ✗ Inclure les enjeux Tétrás-lyre dans les priorités données à la **police de l'environnement**
- ✗ Inciter les **collectivités locales** à limiter l'utilisation des pistes sylvo-pastorales
- ✗ Revoir la réglementation relative à **l'entraînement de chiens d'arrêt**
- ✗ **Adapter la réglementation** pour limiter le dérangement sur les places de chants (photographes....)



BILAN DETAILLE DES ACTIONS

ACTION - <i>Priorité</i>	DOMAINE d'ACTION	PILOTES	GROUPE en CHARGE du SUIVI	PLANIFICATION		
				2012	2013	2014
A6 : Intégrer la conservation et la quiétude des habitats dans les politiques publiques	Conservation	DREAL - CRRA - OGM	Tous	25%		
						
A7 : Améliorer l'application de la réglementation relative aux pratiques motorisées	Conservation	DREAL	Tourisme	20%		
						
A8 : Mettre en œuvre les mesures de conservation, restauration et quiétude des habitats sur les unités pastorales à enjeux	Conservation	FRCRA - SUACI	Pastoralisme	45%		
						
A9 : Mettre en œuvre les mesures de conservation, restauration et quiétude des habitats sur les domaines skiables à enjeux	Conservation	FRCRA - DSF	Tourisme	20%		
A10 : Mettre en œuvre les mesures de conservation, restauration et quiétude des habitats sur les espaces boisés à enjeux	Conservation	DRAAF - CRPF - ONF	Forêt			
A11 : Pérenniser et améliorer le suivi démographique et le suivi des habitats	Amélioration des connaissances	OGM	Tous	60%		
A12 : Evaluer l'impact de l'évolution des pratiques pastorales sur les habitats de reproduction	Amélioration des connaissances	IRSTEA - SUACI	Pastoralisme	5%		



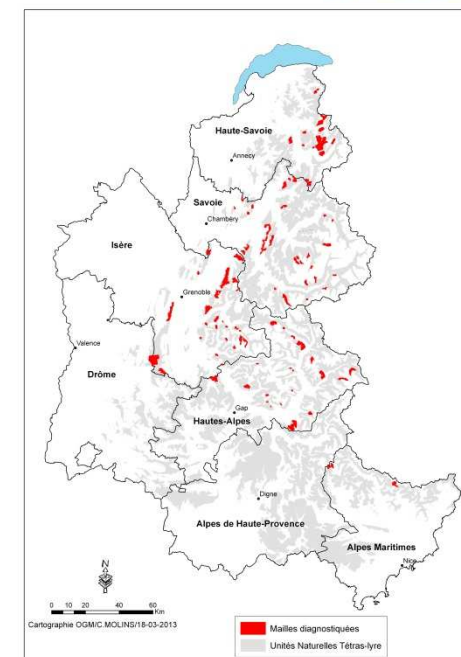
Action A8

Mettre en œuvre les mesures de conservation, restauration et quiétude des habitats sur les unités pastorales à enjeux

- ✘ Réalisation des diagnostics habitats de reproduction :
 - **44 929** ha diagnostiqués sur l'ensemble des Alpes
 - **34 627** ha en Rhône-Alpes
 - **26 858** ha d'alpages (unités pastorales) en Rhône-Alpes
- ✘ Réalisation d'un **bilan des MAEt** mises en place
- ✘ Organisation d'une **journée de restitution** sur les MAEt
- ✘ Participation aux **réunions départementales** pour l'élaboration des plans de gestion pastorale



LOU SOURREY SE LEVO PER TACHES



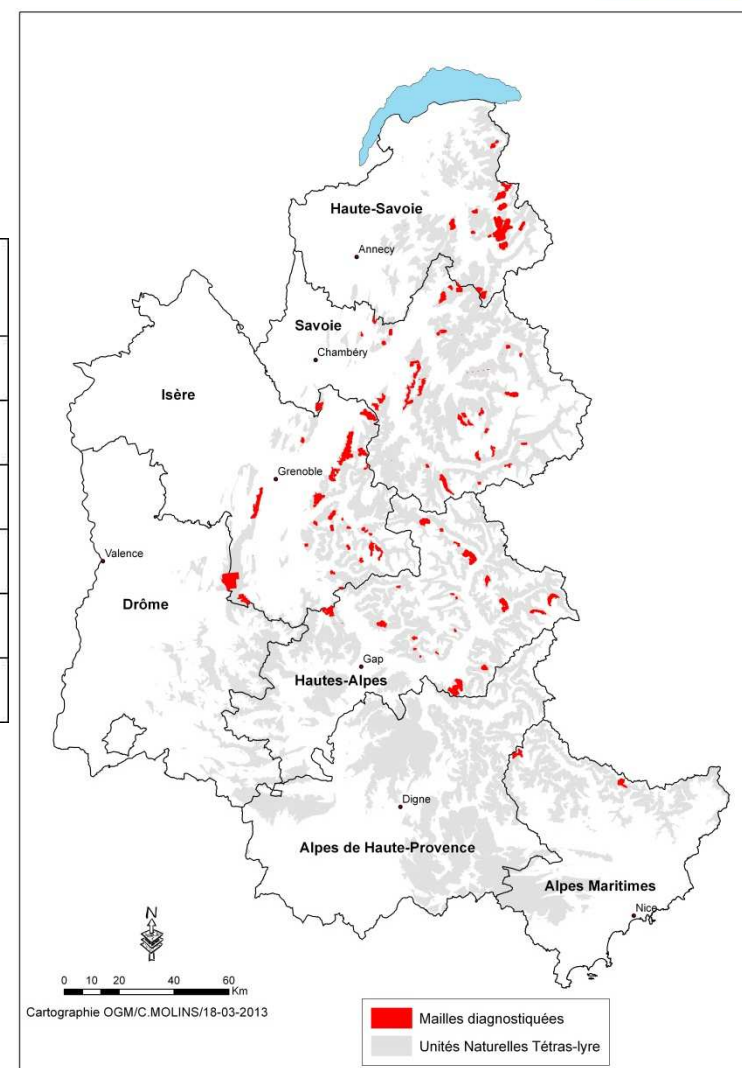
Coût : 111 600 €



Action A8



Région bioclimatique	Surface UP /UN	Nb de mailles diagnostiquées	Nb d'unités pastorales diagnostiquées en partie ou totalement	% surface diagnostiquée / surface totale
RBC 1 - Préalpes du Nord	51569	7415	52	14%
RBC 2 - Préalpes du Nord, et dépression intra Alpine du Nord	27 848	3663	16	13%
RBC 7 - Alpes internes du Nord occidentales	50501	9856	90	20%
RBC 8 - Alpes internes du Nord occidentales - zone de transition	41079	1498	13	4%
RBC 9 - Alpes internes du Nord orientales	78040	3155	29	4%
RBC 10 - Alpes internes du Nord orientales - zone de transition	22452	1271	7	6%









Action A8

Mettre en œuvre les mesures de conservation, restauration et quiétude des habitats sur les unités pastorales à enjeux

- ✗ Poursuivre les **diagnostics des habitats de reproduction**
- ✗ Elaborer un **protocole d'évaluation**
- ✗ Organiser une réunion départementale avec les **services de l'Etat** pour faire connaître les diagnostics des habitats de reproduction et faciliter leur mise en œuvre dans le cadre des plan de gestion des MAEt
- ✗ Organiser des réunions départementales et des visites sur les alpages ayant **contractualisé une MAEt.**
- ✗ Suivi de la réforme de la **PAC** auprès des services de l'Etat



BILAN DETAILLE DES ACTIONS

ACTION - <i>Priorité</i>	DOMAINE d'ACTION	PILOTES	GROUPE en CHARGE du SUIVI	PLANIFICATION		
				2012	2013	2014
A6 : Intégrer la conservation et la quiétude des habitats dans les politiques publiques	Conservation	DREAL - CRRA - OGM	Tous	25%		
						
A7 : Améliorer l'application de la réglementation relative aux pratiques motorisées	Conservation	DREAL	Tourisme	20%		
						
A8 : Mettre en œuvre les mesures de conservation, restauration et quiétude des habitats sur les unités pastorales à enjeux	Conservation	FRCRA - SUACI	Pastoralisme	45%		
						
A9 : Mettre en œuvre les mesures de conservation, restauration et quiétude des habitats sur les domaines skiables à enjeux	Conservation	FRCRA - DSF	Tourisme	20%		
						
A10 : Mettre en œuvre les mesures de conservation, restauration et quiétude des habitats sur les espaces boisés à enjeux	Conservation	DRAAF - CRPF - ONF	Forêt			
A11 : Pérenniser et améliorer le suivi démographique et le suivi des habitats	Amélioration des connaissances	OGM	Tous	60%		
A12 : Evaluer l'impact de l'évolution des pratiques pastorales sur les habitats de reproduction	Amélioration des connaissances	IRSTEA - SUACI	Pastoralisme	5%		



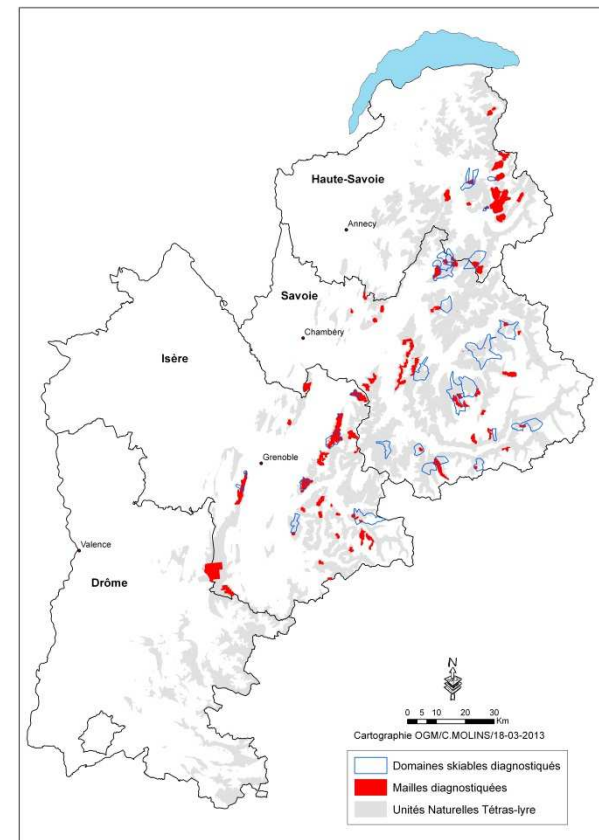
Action A9

Mettre en œuvre les mesures de conservation, restauration et quiétude des habitats sur les domaines skiables à enjeux



- ✘ Réalisation des diagnostics d'habitats de reproduction et des premiers diagnostics d'habitats d'hivernage :
5 460 ha ont fait l'objet d'un diagnostic des habitats de reproduction sur **28 domaines skiables**
- ✘ Avis des partenaires pour la prise en compte des enjeux Tétralyre dans les projets UTN
- ✘ Conventions de partenariats signées avec certains domaines skiables de Haute-Savoie

Coût : 31 500 €









Action A9

Mettre en œuvre les mesures de conservation, restauration et quiétude des habitats sur les domaines skiables à enjeux

- ✗ Poursuite de la réalisation des diagnostics des habitats de reproduction et d'hivernage
- ✗ Lancement du recueil de données concernant les **mesures de gestion** mises en œuvre au sein des domaine skiables
- ✗ Formalisation des **fiches techniques** concernant les mesures de gestion à encourager
- ✗ Harmoniser les supports de communication



BILAN DETAILLE DES ACTIONS

ACTION - <i>Priorité</i>	DOMAINE d'ACTION	PILOTES	GROUPE en CHARGE du SUIVI	PLANIFICATION		
				2012	2013	2014
A6 : Intégrer la conservation et la quiétude des habitats dans les politiques publiques	Conservation	DREAL - CRRA- OGM	Tous	25% 		
A7 : Améliorer l'application de la réglementation relative aux pratiques motorisées	Conservation	DREAL	Tourisme	20% 		
A8 : Mettre en œuvre les mesures de conservation, restauration et quiétude des habitats sur les unités pastorales à enjeux	Conservation	FRCRA - SUACI	Pastoralisme	45% 		
A9 : Mettre en œuvre les mesures de conservation, restauration et quiétude des habitats sur les domaines skiables à enjeux	Conservation	FRCRA - DSF	Tourisme	20% 		
A10 : Mettre en œuvre les mesures de conservation, restauration et quiétude des habitats sur les espaces boisés à enjeux	Conservation	DRAAF - CRPF - ONF	Forêt			
A11 : Pérenniser et améliorer le suivi démographique et le suivi des habitats	Amélioration des connaissances	OGM	Tous	60%		
A12 : Evaluer l'impact de l'évolution des pratiques pastorales sur les habitats de reproduction	Amélioration des connaissances	IRSTEA - SUACI	Pastoralisme	5%		



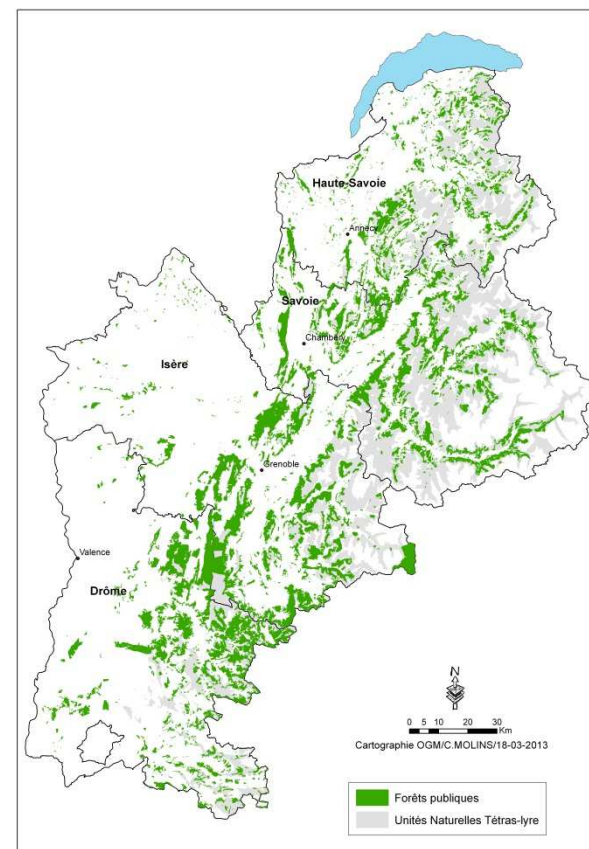
Action 10

Mettre en œuvre les mesures de conservation de habitat dans les espaces boisés

- ✗ Relance de l'action via un groupe de travail avec les pilotes (21/03/2013)

Perspectives 2013

- ✗ Liste et cartographie des forêts publiques et privées concernées par le Tétrás-lyre
- ✗ Rédaction d'un **guide des bonnes pratiques** de gestion forestière pour favoriser les habitats de reproduction
- ✗ **Directive interne d'application** pour la prise en compte du Tétrás-lyre lors de la révision des schémas d'aménagements forestiers





BILAN DETAILLE DES ACTIONS

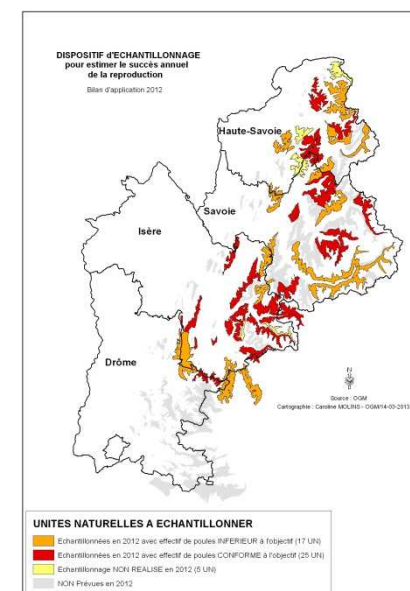
ACTION - <i>Priorité</i>	DOMAINE d'ACTION	PILOTES	GROUPE en CHARGE du SUIVI	PLANIFICATION		
				2012	2013	2014
A6 : Intégrer la conservation et la quiétude des habitats dans les politiques publiques	Conservation	DREAL - CRRA - OGM	Tous	25%		
						
A7 : Améliorer l'application de la réglementation relative aux pratiques motorisées	Conservation	DREAL	Tourisme	20%		
						
A8 : Mettre en œuvre les mesures de conservation, restauration et quiétude des habitats sur les unités pastorales à enjeux	Conservation	FRCRA - SUACI	Pastoralisme	45%		
						
A9 : Mettre en œuvre les mesures de conservation, restauration et quiétude des habitats sur les domaines skiables à enjeux	Conservation	FRCRA - DSF	Tourisme	20%		
						
A10 : Mettre en œuvre les mesures de conservation, restauration et quiétude des habitats sur les espaces boisés à enjeux	Conservation	DRAAF - CRPF - ONF	Forêt			
						
A11 : Pérenniser et améliorer le suivi démographique et le suivi des habitats	Amélioration des connaissances	OGM	Tous	60%		
						
A12 : Evaluer l'impact de l'évolution des pratiques pastorales sur les habitats de reproduction	Amélioration des connaissances	IRSTEA - SUACI	Pastoralisme	5%		



Action 11

Suivi démographique et suivi des habitats

- ✘ Réalisation des comptages au chant et au chien :
 - 34 sites échantillonnés au printemps
 - 46 unités naturelles échantillonnées en été (468 poules)
- ✘ Rédaction et diffusion du bilan démographique 2012
- ✘ 106 opérateurs formés aux diagnostics des habitats de reproduction et 27 aux diagnostics des habitats d'hivernage
- ✘ Centralisation des données habitats d'hivernage, habitats de reproduction et actions de conservation, liste des personnes formées et des conducteurs de chiens
- ✘ Retour auprès des opérateurs de terrain pour corriger les erreurs relevées




Coût : 290 700 € dont 105 500 € de travail
bénévole



Action 11



Suivi démographique et suivi des habitats

- ✗ Finaliser et promouvoir le nouveau **protocole de comptage au chant**
- ✗ Centraliser les diagnostics des habitats de reproduction et d'hivernage
- ✗ Poursuivre le suivi démographique par unité naturelle
- ✗ Mettre à jour la base de données de suivi des actions de conservation/restauration
- ✗ Poursuivre la formation des maîtres chiens





BILAN DETAILLE DES ACTIONS

ACTION - <i>Priorité</i>	DOMAINE d'ACTION	PILOTES	GROUPE en CHARGE du SUIVI	PLANIFICATION		
				2012	2013	2014
A13 : Evaluer l'impact du dérangement hivernal sur l'état sanitaire des oiseaux et les paramètres démographiques	Amélioration des connaissances	ONCFS	Tourisme			
A14 : Améliorer les techniques de conservation, restauration, quiétude des habitats de reproduction	Amélioration des connaissances	FRCRA SUACI	Pastoralisme	10%		
						
A15 : Améliorer les techniques de conservation, restauration, quiétude des habitats d'hivernage	Amélioration des connaissances	FRCRA DSF	Tourisme			
A16 : Améliorer les dispositifs de visualisation des câbles aériens et réduire la mortalité due aux percussions	Conservation	OGM PNV	Tourisme	60%		
A17 : Généraliser le plan de chasse et harmoniser ses modalités d'application	Conservation	DREAL	Chasse	90%		
A18 : Limiter l'accès aux déchets pour les prédateurs généralistes sur les domaines skiabiles	Conservation	Mountain Riders	Tourisme	20%		
						
A19 : Eviter de favoriser le sanglier en altitude	Conservation	DREAL	Chasse	50%		



Action 14

Améliorer les techniques de conservation, restauration, quiétude des habitats de reproduction

- ✗ Recensement des actions de restauration au niveau régional
- ✗ Mise à jour de la fiche historique de description des travaux, intégrant le référentiel par maille (cf. A4)

Coût : 800 €

INVENTAIRE DES ACTIONS DE RESTAURATION DES HABITATS DE REPRODUCTION DU TETRAS-LYRE : FICHE DESCRIPTIVE - ETAT DES LIEUX

Etablie le _____ par (nom, prénom, organisme) : _____

SITUATION
N° DEPT : _____ Commune(s) : _____
N° mailles concernées : _____

Joindre un plan au 25000^{ème} en indiquant en rouge le zone traitée.

ETAT INITIAL DE LA FORMATION VEGETALE DOMINANTE TRAITEE
Aulnaie Rhodoraie Genévrière Ficaïrière

N° Maille	Code	Ligneau haud 1	Ligneau haud 2	Ligneau haud 3	Ligneau haud 4	Ligneau haud 5

EXPLOITATION ACTUELLE DU SITE :
Exploité par le pâturage : Non exploité Ne sait pas
Unité pastorale : Nom : _____
Groupement pastoral : Nom : _____ Individuel Non : _____
Bovins : chargement : _____ Ovins : chargement : _____
Caprins : chargement : _____ Equins : chargement : _____
Type d'engagement : MAF Priva à l'herbe
Présence d'un domaine skiable : Non

OCCUPATION DU SITE PAR LES OISEAUX
Inconnue
Disparu Depuis : _____ années.
Adultes : Nombre : de _____ à _____
Nichées : Nombre : de _____ à _____

Cocher la case uniquement si la réponse est OUI





Action 14

Améliorer les techniques de conservation, restauration, quiétude des habitats de reproduction

- ✘ Définir un **protocole standardisé d'évaluation**
- ✘ Améliorer le nouveau formulaire de description des travaux en fonction du protocole
- ✘ Promouvoir ces dispositifs et évaluer les actions expérimentales
- ✘ Encourager l'expérimentation des pratiques innovantes



BILAN DETAILLE DES ACTIONS

ACTION - <i>Priorité</i>	DOMAINE d'ACTION	PILOTES	GROUPE en CHARGE du SUIVI	PLANIFICATION		
				2012	2013	2014
A13 : Evaluer l'impact du dérangement hivernal sur l'état sanitaire des oiseaux et les paramètres démographiques	Amélioration des connaissances	ONCFS	Tourisme			
A14 : Améliorer les techniques de conservation, restauration, quiétude des habitats de reproduction	Amélioration des connaissances	FRCRA SUACI	Pastoralisme	10%		
						
A15 : Améliorer les techniques de conservation, restauration, quiétude des habitats d'hivernage	Amélioration des connaissances	FRCRA DSF	Tourisme			
A16 : Améliorer les dispositifs de visualisation des câbles aériens et réduire la mortalité due aux percussions	Conservation	OGM PNV	Tourisme	60%		
						
A17 : Généraliser le plan de chasse et harmoniser ses modalités d'application	Conservation	DREAL	Chasse	90%		
A18 : Limiter l'accès aux déchets pour les prédateurs généralistes sur les domaines skiables	Conservation	Mountain Riders	Tourisme	20%		
A19 : Eviter de favoriser le sanglier en altitude	Conservation	DREAL	Chasse	50%		



Action 16

Réduire la mortalité due aux percussions dans les câbles

- ✗ Lancement de la phase de **promotion de la visualisation** :
 - Organisation de 3 réunions interdépartementales
 - Production du cahier technique et du plan de visualisation
 - Diffusion des fiches matériel de visualisation à l'ensemble des correspondants des stations des Alpes françaises
 - Réalisation des premiers plans de visualisation

- ✗ Amélioration des dispositifs de visualisation : flotteur, CATEX et Firefly

- ✗ Suivi des dossiers de construction des nouvelles infrastructures

- ✗ Publication d'un article scientifique dans E-books

Coût : 20 800 €



Action 16





Réduire la mortalité due aux percussions dans les câbles

- ✗ Mise à jour bisannuelle de **l'enquête câbles** auprès des domaines skiables (2013)
- ✗ Suivi de la mise en œuvre des plans de visualisation et appui technique auprès des exploitants
- ✗ Poursuivre la recherche de dispositifs de visualisation
- ✗ Assurer l'information du public en développant des outils de **communication types**
- ✗ **Projet Life + "Gypaète"**





BILAN DETAILLE DES ACTIONS

ACTION - <i>Priorité</i>	DOMAINE d'ACTION	PILOTES	GROUPE en CHARGE du SUIVI	PLANIFICATION		
				2012	2013	2014
A13 : Evaluer l'impact du dérangement hivernal sur l'état sanitaire des oiseaux et les paramètres démographiques	Amélioration des connaissances	ONCFS	Tourisme			
A14 : Améliorer les techniques de conservation, restauration, quiétude des habitats de reproduction	Amélioration des connaissances	FRCRA SUACI	Pastoralisme	10%		
						
A15 : Améliorer les techniques de conservation, restauration, quiétude des habitats d'hivernage	Amélioration des connaissances	FRCRA DSF	Tourisme			
A16 : Améliorer les dispositifs de visualisation des câbles aériens et réduire la mortalité due aux percussions	Conservation	OGM PNV	Tourisme	60%		
						
A17 : Généraliser le plan de chasse et harmoniser ses modalités d'application	Conservation	DREAL	Chasse	90%		
						
A18 : Limiter l'accès aux déchets pour les prédateurs généralistes sur les domaines skiables	Conservation	Mountain Riders	Tourisme			
A19 : Eviter de favoriser le sanglier en altitude	Conservation	DREAL	Chasse	50%		




Action 17

Généraliser le plan de chasse et harmoniser ses modalités d'application

- ✗ Centralisation des carnet PGM, des bilans des attributions et des prélèvements
- ✗ Participation à l'élaboration des **Arrêtés de plans de chasse**
- ✗ Participation des partenaires aux **CDCFS**

Coût : 12 500 €


Département de la Savoie
CARTE DE CHASSE ET CARNET DE PRÉLÈVEMENT TOUS PETITS GIBIERS SAISON 2008 / 2009
 Ste de chasse: AGCA SAINT BON COURCHEVEL
 Nom du titulaire _____
 Prénom _____
 Adresse complète: GOURCHEVEL 1850
 LE ROCHER
 CP : 73120 Ville : COURCHEVEL ST BON
 Permis de chasser Numéro : 7315053
 N° d'ordre : 4028
 fait à : _____ le **A. C. C. A.**
 Le président de l'association (signature),
12 SEP. 2008
 Cochez si pas de prélèvement
ST BON







Action 17

Généraliser le plan de chasse et harmoniser ses modalités d'application

- ✘ Organisation d'une **journée d'échange** avec les correspondants chasse des DDT
- ✘ Définir les modalités de chasse particulières au sein d'autres **Réserves Naturelles Nationales**
- ✘ Suivre l'évolution des textes relatifs aux carnets de prélèvements
- ✘ Poursuivre le contrôle de la pratique de la chasse via les plans départementaux de police de l'environnement
- ✘ Centraliser les carnets PGM, des attributions et du nombre total d'oiseaux prélevés



BILAN DETAILLE DES ACTIONS

ACTION - <i>Priorité</i>	DOMAINE d'ACTION	PILOTES	GROUPE en CHARGE du SUIVI	PLANIFICATION		
				2012	2013	2014
A13 : Evaluer l'impact du dérangement hivernal sur l'état sanitaire des oiseaux et les paramètres démographiques	Amélioration des connaissances	ONCFS	Tourisme			
A14 : Améliorer les techniques de conservation, restauration, quiétude des habitats de reproduction	Amélioration des connaissances	FRCRA SUACI	Pastoralisme	10%		
						
A15 : Améliorer les techniques de conservation, restauration, quiétude des habitats d'hivernage	Amélioration des connaissances	FRCRA DSF	Tourisme			
A16 : Améliorer les dispositifs de visualisation des câbles aériens et réduire la mortalité due aux percussions	Conservation	OGM PNV	Tourisme	60%		
						
A17 : Généraliser le plan de chasse et harmoniser ses modalités d'application	Conservation	DREAL	Chasse	90%		
						
A18 : Limiter l'accès aux déchets pour les prédateurs généralistes sur les domaines skiabiles	Conservation	Mountain Riders	Tourisme	20%		
						
A19 : Eviter de favoriser le sanglier en altitude	Conservation	DREAL	Chasse	50%		



Action 18





Limiter l'accès au déchets pour les prédateurs sur les domaines skiables

- ✗ Action non lancée par le pilote faute de financement
- ✗ Relancer la démarche auprès du pilote de l'action





BILAN DETAILLE DES ACTIONS

ACTION - <i>Priorité</i>	DOMAINE d'ACTION	PILOTES	GROUPE en CHARGE du SUIVI	PLANIFICATION		
				2012	2013	2014
A13 : Evaluer l'impact du dérangement hivernal sur l'état sanitaire des oiseaux et les paramètres démographiques	Amélioration des connaissances	ONCFS	Tourisme			
A14 : Améliorer les techniques de conservation, restauration, quiétude des habitats de reproduction	Amélioration des connaissances	FRCRA SUACI	Pastoralisme	10%		
						
A15 : Améliorer les techniques de conservation, restauration, quiétude des habitats d'hivernage	Amélioration des connaissances	FRCRA DSF	Tourisme			
A16 : Améliorer les dispositifs de visualisation des câbles aériens et réduire la mortalité due aux percussions	Conservation	OGM PNV	Tourisme	60%		
						
A17 : Généraliser le plan de chasse et harmoniser ses modalités d'application	Conservation	DREAL	Chasse	90%		
						
A18 : Limiter l'accès aux déchets pour les prédateurs généralistes sur les domaines skiables	Conservation	Mountain Riders	Tourisme	20%		
A19 : Eviter de favoriser le sanglier en altitude	Conservation	DREAL	Chasse	50%		
						



Action 19

Eviter de favoriser le sanglier en altitude



LOU SOURREY SE LEVO PER TACHES

Bilan 2012

- ✘ Mise à jour des SDGC de la Savoie et de l'Isère :
 - Interdiction de l'agrainage au-dessus de **1300 m** d'altitude
 - Prise en compte de l'enjeu Tétrasyre

Perspectives 2013


- ✘ Intégrer l'enjeu Tétrasyre, via l'interdiction de l'agrainage au-delà de 1300 m, dans les SDGC de la **Haute-Savoie** et de la **Drôme**



Coût : 4 700 €



BILAN DETAILLE DES ACTIONS

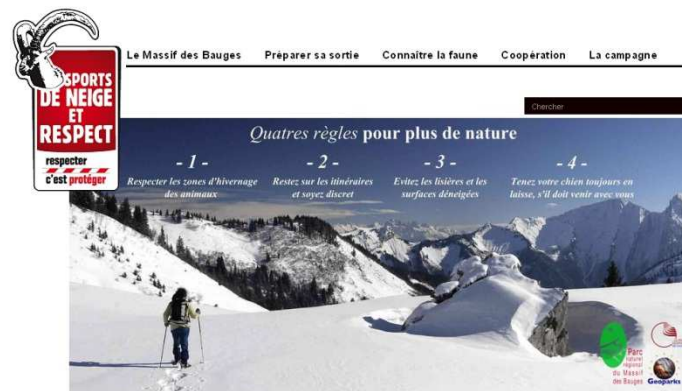
ACTION - <i>Priorité</i>	DOMAINE d'ACTION	PILOTES	GROUPE en CHARGE du SUIVI	PLANIFICATION		
				2012	2013	2014
A20 : Développer une politique de communication en fonction des publics ciblés	Communication	OGM	Formation	40%		
						
A21 : Sensibiliser les scolaires, et les étudiants des formations supérieures et professionnelles concernées (programmes	Communication	LPO RA	Formation	10%		
A22 : Sensibiliser les professionnels concernés, en particulier par les procédures d'instruction des dossiers d'aménagement	Communication	DREAL CRRA OGM	Tous	25%		
A23 : Sensibiliser les élus, les collectivités territoriales et les principaux propriétaires privés	Communication	DREAL CRRA OGM	Tous	20%		
A24 : Animer le plan et coordonner les actions	Gouvernance	OGM		60%		
A25 : Définir une charte graphique propre au plan d'actions	Gouvernance	DREAL		100%		



Action 20

Développer une politique de communication en fonction des publics ciblés et sensibiliser le grand public

- ✗ Adaptation de la campagne "**Respecter c'est protéger**" par le PNR du Massif des Bauges
- ✗ Sensibilisation du public à Flaine (maraudage)
- ✗ Réflexion autour du site internet Tétrasyre de la LPO à destination du grand public et des professionnels



Coût : 8 000 €





Action 20

Développer une politique de communication en fonction des publics ciblés et sensibiliser le grand public

- ✘ Standardiser et mettre à disposition des supports de communication (exposition, plaquette, diaporama, site Internet)
- ✘ Développer les produits de communication pour la presse spécialisée (revues de chasse...), généraliste et locale, pour les médias audiovisuels et le Web
- ✘ Participer aux manifestations locales
- ✘ Organiser une démarche événementielle : "l'année du Tétrasyre"
- ✘ Intégrer des communications ciblées vers des publics jeunes dans les sites Web spécialisés
- ✘ Réaliser un site internet visant à sensibiliser les acteurs socio-professionnels et les pratiquants de sports d'hiver (LPO) et le mettre en lien avec le site "Respecter c'est protéger" et les sites utilisés par les pratiquants



BILAN DETAILLE DES ACTIONS

ACTION - <i>Priorité</i>	DOMAINE d'ACTION	PILOTES	GROUPE en CHARGE du SUIVI	PLANIFICATION		
				2012	2013	2014
A20 : Développer une politique de communication en fonction des publics ciblés	Communication	OGM	Formation	40%		
						
A21 : Sensibiliser les scolaires, et les étudiants des formations supérieures et professionnelles concernées (programmes	Communication	LPO RA	Formation	10%		
						
A22 : Sensibiliser les professionnels concernés, en particulier par les procédures d'instruction des dossiers d'aménagement	Communication	DREAL CRRA OGM	Tous	25%		
A23 : Sensibiliser les élus, les collectivités territoriales et les principaux propriétaires privés	Communication	DREAL CRRA OGM	Tous	20%		
A24 : Animer le plan et coordonner les actions	Gouvernance	OGM		60%		
A25 : Définir une charte graphique propre au plan d'actions	Gouvernance	DREAL		100%		



Action 21

Sensibiliser les scolaires, les étudiants et les professionnels concernés




LOU SOURREY SE LEVO PER TACHES

Bilan 2012

- ✘ Réalisation du cahier nature d'approfondissement : "**Les coqs sauvages des montagnes**", réalisé dans le cadre du programme ALCOTRA
- ✘ Intervention des partenaires (FDC) dans des écoles et collèges pour sensibiliser les élèves à la problématique du Tétrás-lyre

Perspectives 2013




- ✘ Inscrire un volet biodiversité/Tétrás-lyre dans les programmes pédagogiques
- ✘ Réaliser des supports pédagogiques
- ✘ Poursuivre les interventions en milieux scolaires et universitaires



Coût : 2 000 €



BILAN DETAILLE DES ACTIONS

ACTION - <i>Priorité</i>	DOMAINE d'ACTION	PILOTES	GROUPE en CHARGE du SUIVI	PLANIFICATION		
				2012	2013	2014
A20 : Développer une politique de communication en fonction des publics ciblés	Communication	OGM	Formation	40%		
						
A21 : Sensibiliser les scolaires, et les étudiants des formations supérieures et professionnelles concernées (programmes	Communication	LPO RA	Formation	10%		
						
A22 : Sensibiliser les professionnels concernés, en particulier par les procédures d'instruction des dossiers d'aménagement	Communication	DREAL CRRA OGM	Tous	25%		
						
A23 : Sensibiliser les élus, les collectivités territoriales et les principaux propriétaires privés	Communication	DREAL CRRA OGM	Tous	20%		
A24 : Animer le plan et coordonner les actions	Gouvernance	OGM		60%		
A25 : Définir une charte graphique propre au plan d'actions	Gouvernance	DREAL		100%		



Action 22

Sensibiliser les professionnels concernés et les services instructeurs de l'Etat dans le cadre des procédures d'aménagement et des pratiques de la montagne

- ✘ Organisation de journées thématiques sur le dérangement pour les professionnels de la montagne
- ✘ **Journées Unités Formation Estivales Tétrás**, accompagnateurs en moyenne montagne
- ✘ Présentation par la FDC 74 du partenariat entre la FDC 74, l'ONCFS et le domaine skiable de Flaine lors des rencontres du camp du base TRANS'VERSANT

Coût : 1 200 €



Action 22





Sensibiliser les professionnels concernés et les services instructeurs de l'Etat dans le cadre des procédures d'aménagement et des pratiques de la montagne



- ✗ Créer un **label** pour les stations de ski en partenariat avec DSF
- ✗ Organisation de journées thématiques sur le dérangement pour les professionnels de la montagne
- ✗ Organiser des journées de **sensibilisation des exploitants** de domaines skiables
- ✗ Organiser un **séminaire destiné aux bureaux d'études** pour les informer de la nouvelles réglementation dans le cadre des études d'impacts (17 avril 2013)
- ✗ Publier des articles d'information dans la revue de DSF à destination des exploitants de domaines skiables et réaliser différents supports de communication
- ✗ Inclure un module Tétrasyre dans les formations de l'**ANENA** (en cours), et celles du **Comité Régional de Randonnée Pédestre**



BILAN DETAILLE DES ACTIONS

ACTION - <i>Priorité</i>	DOMAINE d'ACTION	PILOTES	GROUPE en CHARGE du SUIVI	PLANIFICATION		
				2012	2013	2014
A20 : Développer une politique de communication en fonction des publics ciblés	Communication	OGM	Formation	40%		
						
A21 : Sensibiliser les scolaires, et les étudiants des formations supérieures et professionnelles concernées (programmes	Communication	LPO RA	Formation	10%		
						
A22 : Sensibiliser les professionnels concernés, en particulier par les procédures d'instruction des dossiers d'aménagement	Communication	DREAL CRRA OGM	Tous	25%		
						
A23 : Sensibiliser les élus, les collectivités territoriales et les principaux propriétaires privés	Communication	DREAL CRRA OGM	Tous	20%		
						
A24 : Animer le plan et coordonner les actions	Gouvernance	OGM		60%		
A25 : Définir une charte graphique propre au plan d'actions	Gouvernance	DREAL		100%		



Action 23 Sensibiliser les élus, les collectivités territoriales et les principaux propriétaires privés

- ✗ Diffusion des lettres d'information Agrifaune (Belledone)
- ✗ Rédaction de 2 articles publiés par l'ONCFS
- ✗ Sensibilisation des maires de certaines communes par les FDC et ACCA sur les enjeux Tétrasyre

Coût : 3 900 €



LOU SOURREY SE LEVO PER TACHES

**FAIRE CONNAÎTRE NOTRE PARTENARIAT :
LA CLÉ DE LA REUSSITE**

Depuis maintenant 3 ans, l'Espace Belledonne soutient très activement le programme Agrifaune, engagé conjointement par la Fédération de chasse de l'Isère et la Fédération des alpages de l'Isère, sous l'impulsion de l'Office National de la Chasse et de la Faune Sauvage, notamment à travers son programme européen LEADER. Pour l'Espace Belledonne ce projet est particulièrement exemplaire à plus d'un titre. En effet, la volonté conjuguée de ces deux fédérations de s'entendre autour de thématiques stratégiques mais pas forcément compatibles à la base, ont permis au fil du temps de tisser des liens et un partenariat local très fort. Ainsi, ce projet fait la démonstration que localement, des acteurs aux compétences et aux préoccupations diverses peuvent bâtir ensemble un savoir-faire technique professionnel alliant développement économique et préservation de la biodiversité. Cette démarche permet de mettre en valeur les différents patrimoines de Belledonne, d'en assurer une « gestion intégrée », dans le sens où se sont les acteurs du territoire qui se posent en garants de ces ressources et en gestionnaires directs. De son côté, l'Espace Belledonne souhaite promouvoir et développer ce type de démarches partenariales sur son territoire, qui reposent sur le dialogue, la complémentarité des compétences et des savoir-faire pour être au service d'une valorisation du territoire et de ses ressources. A ce titre, la mobilisation des crédits européens du programme LEADER Belledonne continueront d'être mobilisés dans les années à venir pour favoriser la poursuite de cette démarche, notamment en Savoie et le développement de la concertation avec d'autres acteurs importants du territoire telles que les stations d'altitude.

Bernard MICHON,
Président d'Espace Belledonne

A destination de l'ensemble des partenaires impliqués dans ce programme Agriculture-Faune-sauvage-Chasse








Action 23

Sensibiliser les élus, les collectivités territoriales et les principaux propriétaires privés

- ✗ Diffusion des lettres d'information Agrifaune (Belledone)
- ✗ Organiser des journées de sensibilisation des exploitants de domaines skiables
- ✗ Solliciter les Conseils Généraux pour communiquer sur le plan d'action
- ✗ Contacter l'ANMM et l'ANMSM pour disposer d'une entrée au forum des mairies
- ✗ Sensibiliser les élus locaux notamment par des articles dans les journaux dédiés (gazette des communes) et à l'occasion des forums des maires
- ✗ Intervenir dans le cadre des formations CNFPT pour sensibiliser les agents de la fonction publique territoriale
- ✗ Informer, voire rencontrer, les principaux propriétaires privés connus



BILAN DETAILLE DES ACTIONS

ACTION - <i>Priorité</i>	DOMAINE d'ACTION	PILOTES	GROUPE en CHARGE du SUIVI	PLANIFICATION		
				2012	2013	2014
A20 : Développer une politique de communication en fonction des publics ciblés	Communication	OGM	Formation	40%		
						
A21 : Sensibiliser les scolaires, et les étudiants des formations supérieures et professionnelles concernées (programmes	Communication	LPO RA	Formation	10%		
						
A22 : Sensibiliser les professionnels concernés, en particulier par les procédures d'instruction des dossiers d'aménagement	Communication	DREAL CRRA OGM	Tous	25%		
						
A23 : Sensibiliser les élus, les collectivités territoriales et les principaux propriétaires privés	Communication	DREAL CRRA OGM	Tous	20%		
						
A24 : Animer le plan et coordonner les actions	Gouvernance	OGM		60%		
						
A25 : Définir une charte graphique propre au plan d'actions	Gouvernance	DREAL		100%		



Action 24

Animer le plan et coordonner les actions

- ✘ Organisation et animation du comité de pilotage : 7 Juin 2012
- ✘ Organisation et animation des groupes thématiques pastoralisme et tourisme
- ✘ Organisation et animation de 5 groupes de travail restreints
- ✘ Présentation du plan d'actions au CSRPN le 27 Novembre 2012
- ✘ Appui aux pilotes des actions :
 - Rencontres avec les pilotes éprouvant des difficultés
 - Diffusion des cahiers des charges opérationnels et des fiches d'état d'avancement
- ✘ Finalisation du document du plan d'actions

Coût : 26 100 €



LOU SOURREY SE LEVO PER TACHES


Actions à valider

- ✘ A 4 : Vulgariser la méthode de diagnostics/évaluation et les expériences de gestions des habitats d'hivernage :
 - ↳ Proposition de pilotage : **ONCFS/OGM**

- ✘ A 8 : Mettre en œuvre les mesures de conservation, restauration et quiétude des habitats sur les unités pastorales à enjeux
 - ↳ Proposition de pilotage : **FRC RA**

- ✘ A 12 : Evaluer l'impact de l'évolution des pratiques pastorales sur les habitats de reproduction
 - ↳ Fiche en cours de discussion avec **l'IRSTEA et le SUACI**

- ✘ A 22 : Sensibiliser les élus, les collectivités territoriales et les principaux propriétaires privés
 - ↳ Modification du pilotage : **DREAL-OGM**



LOU SOUREY SE LEVO PER TUCHES

Méthode de diagnostic des habitats d'hivernage

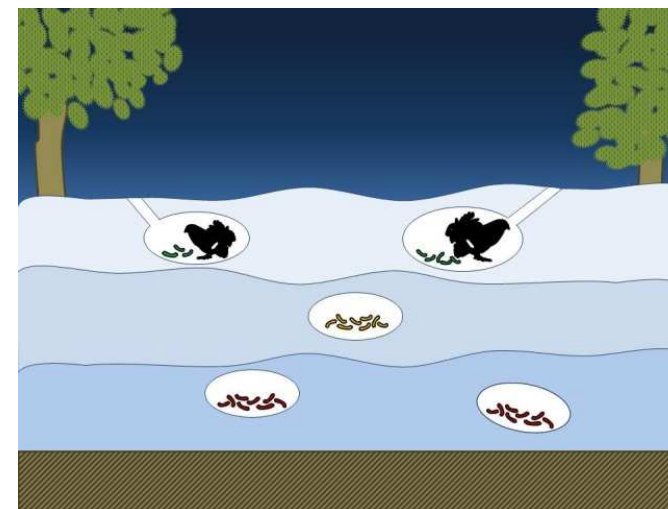
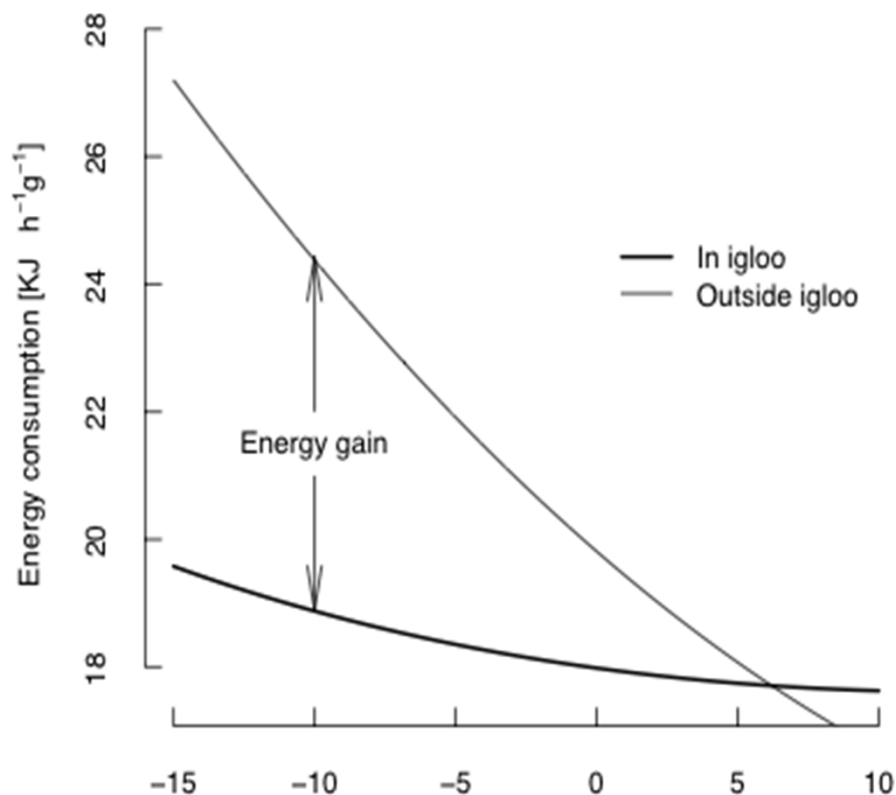




Définition des habitats d'hivernage



LOU SOURREY SE LEVO PER TACHES



HABITATS D'HIVERNAGE
(à la période hivernale la plus sensible pour l'oiseau)



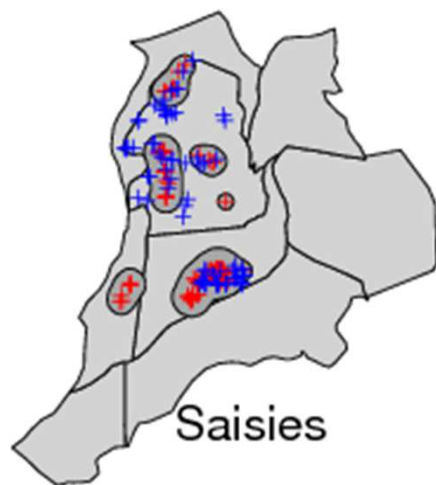
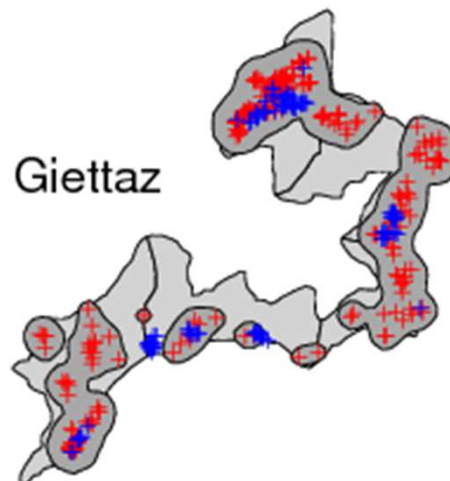
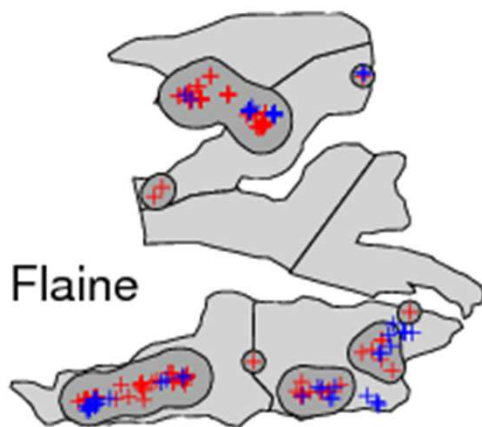
**INDIVIDU TOUTE
LA SAISON
OU
GROUPE D'OISEAUX**



Fidélité aux habitats d'hivernage



LOU SOURREY SE LEVO PER TACHES




Stabilité
spatio-temporelle



Méthode non dérangeante : recueil d'indices



HIVER



DEUX PÉRIODES DE RELEVÉ



Les phases du diagnostic



LOU SOURREY SE LEVO PER TACHES

1

Localiser et qualifier les activités touristiques et récréatives hivernales



2

Délimiter les habitats d'hivernage



3

Analyser le dérangement induit par les activités touristiques et récréatives / habitats d'hivernage



4

Proposition de mesures de conservation des habitats d'hivernage et de leur quiétude



Evaluation du dérangement : activités et surface « impactée »



LOU SOURREY SE LEVO PER TACHES

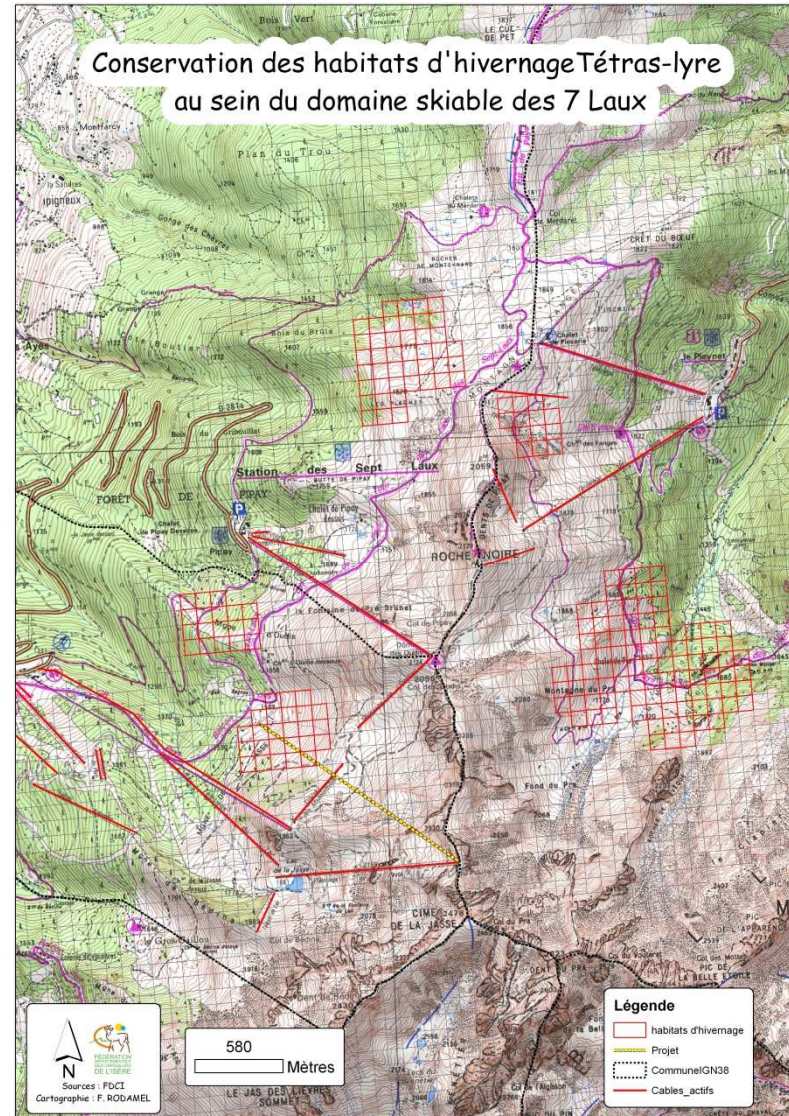
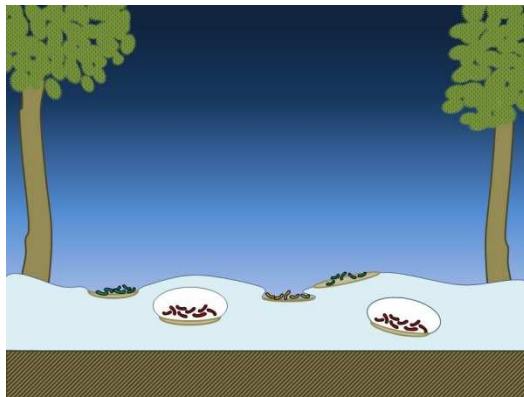




Délimitation des habitats d'hivernage



LOU SOURREY SE LEVO PER TACHES





Annexe au cahier des charges des études d'impact






Définition des habitats d'hivernage

L'annexe TLY vise à standardiser la prise en compte du tétras-lyre dans les études d'impact :



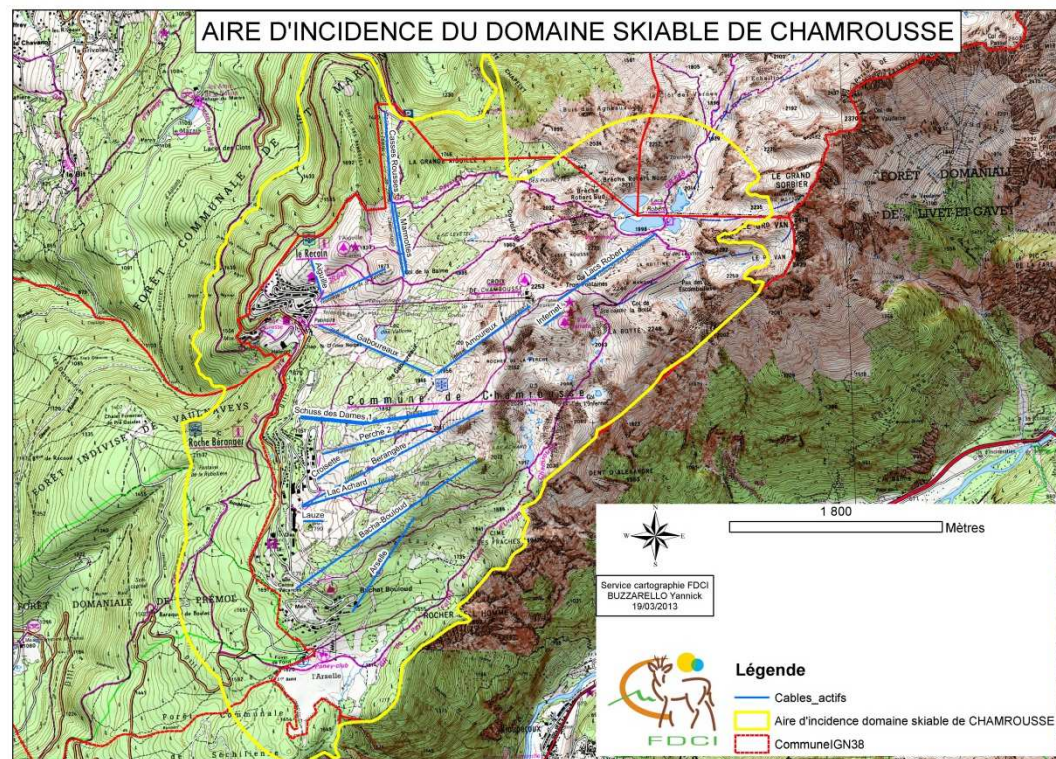
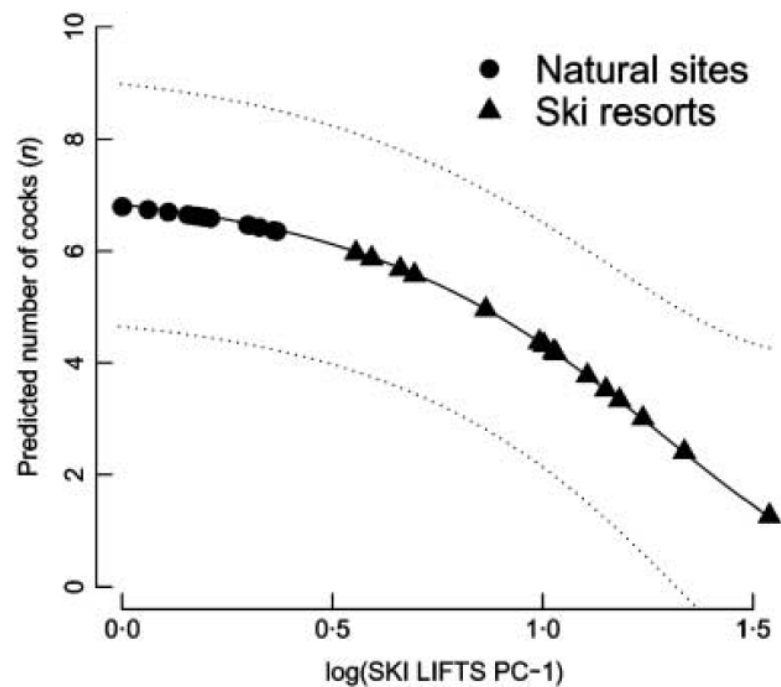
LOU SOURREY SE LEVO PER TACHES

- Périmètre d'étude
- Outils mobilisables
- Délais-Périodes





LOU SOURREY SE LEVO PER TACHES




Université de Berne




Les outils mobilisables

MEMENTO



Tétrastix-Lyre

Diagnostic des habitats de reproduction



RHÔNE-ALPES



Ce memento est destiné à établir le constat de terrain constituant un des éléments du diagnostic des habitats de reproduction du tétras-lyre. Les différentes phases du diagnostic sont détaillées dans le cahier technique CREN « Entre forêts et pelouses : les habitats de reproduction du tétras-lyre ». Ce diagnostic doit servir de base à une « expertise » partagée, menée avec les exploitants (pastoraux, domaine skiable...), les propriétaires et les techniciens, afin de donner des pistes de gestion propres à maintenir ces habitats dans un bon état de conservation.

PLAN D'ACTION POUR LA CONSERVATION DU
TETRASTIX-LYRE ET DE SES HABITATS EN RHÔNE-ALPES



Tétrastix-lyre



Diagnostic
des habitats d'hivernage
Mémento de terrain



OGM OBSERVATOIRE DES GALLIFORMES DE MONTAGNE



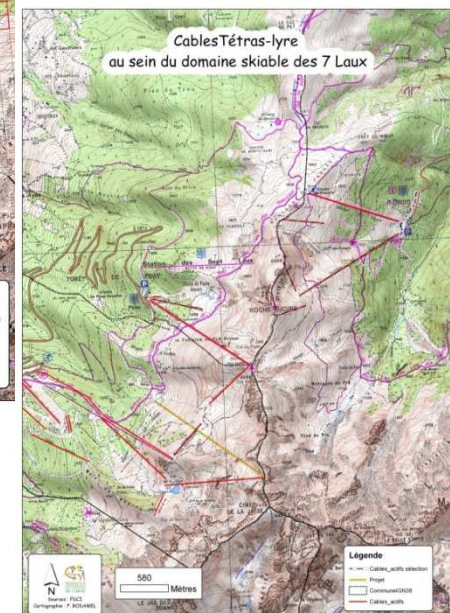
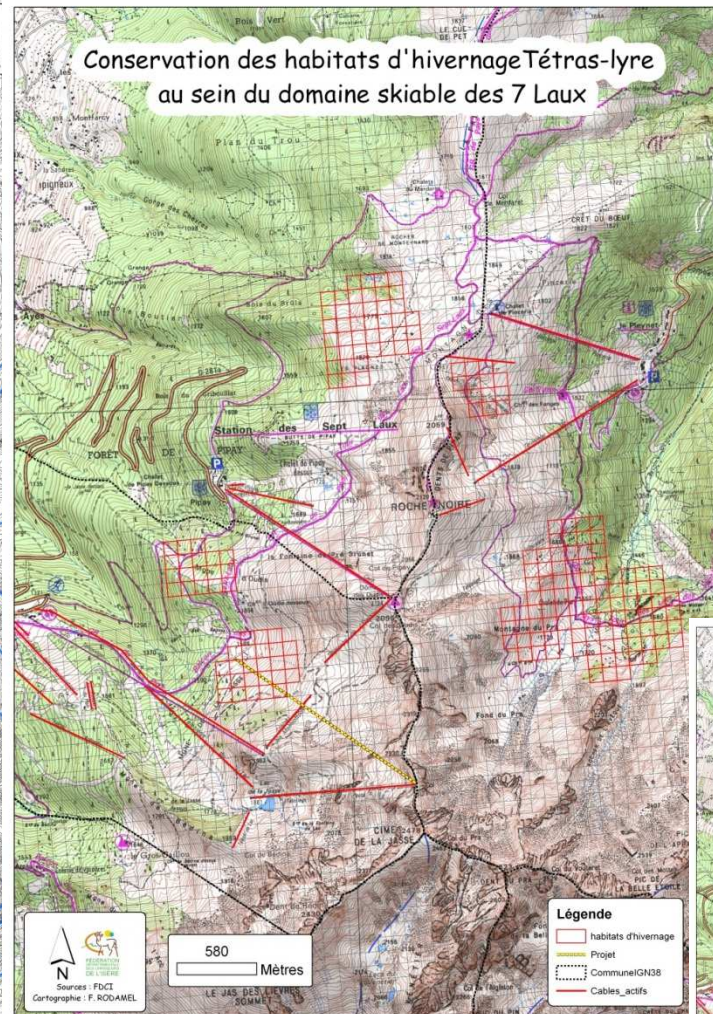
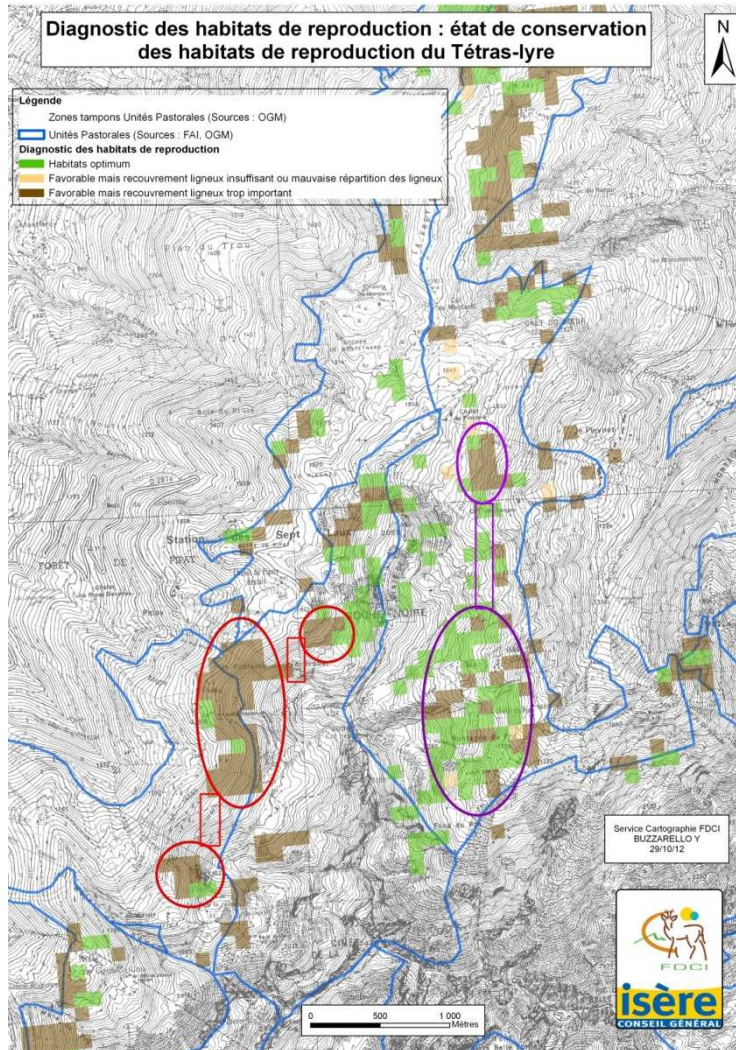
N° 4 / JANVIER 2006

Percussion des oiseaux
dans les câbles aériens
des domaines skiables





Utilisation des outils





Conditions nécessaires pour une bonne prise en compte du tétras-lyre



LOU SOURREY SE LEVO PER TACHES

- ❑ Respecter les périodes de prospections : 1 an de relevés
 - ❑ Mobiliser un réseau de personnes ressources
 - ❑ Communiquer largement sur cette annexe :
 - Journées d'information des exploitants des domaines skiabiles
 - Intervention auprès des comités de massifs et commissions UTN
 - Participation aux séminaires organisés par la DREAL / bureau d'études



Questions diverses

- ✘ Avis des pilotes et partenaires sur le bilan 2012

Propositions :

- ↳ Bilan des pilotes puis centralisation par l'animateur
- ↳ Bilan global par l'animateur puis validé le bilan par action avec les pilotes

- ✘ Organisation du groupe Communication en Juin 2013