



Liberté • Égalité • Fraternité
RÉPUBLIQUE FRANÇAISE

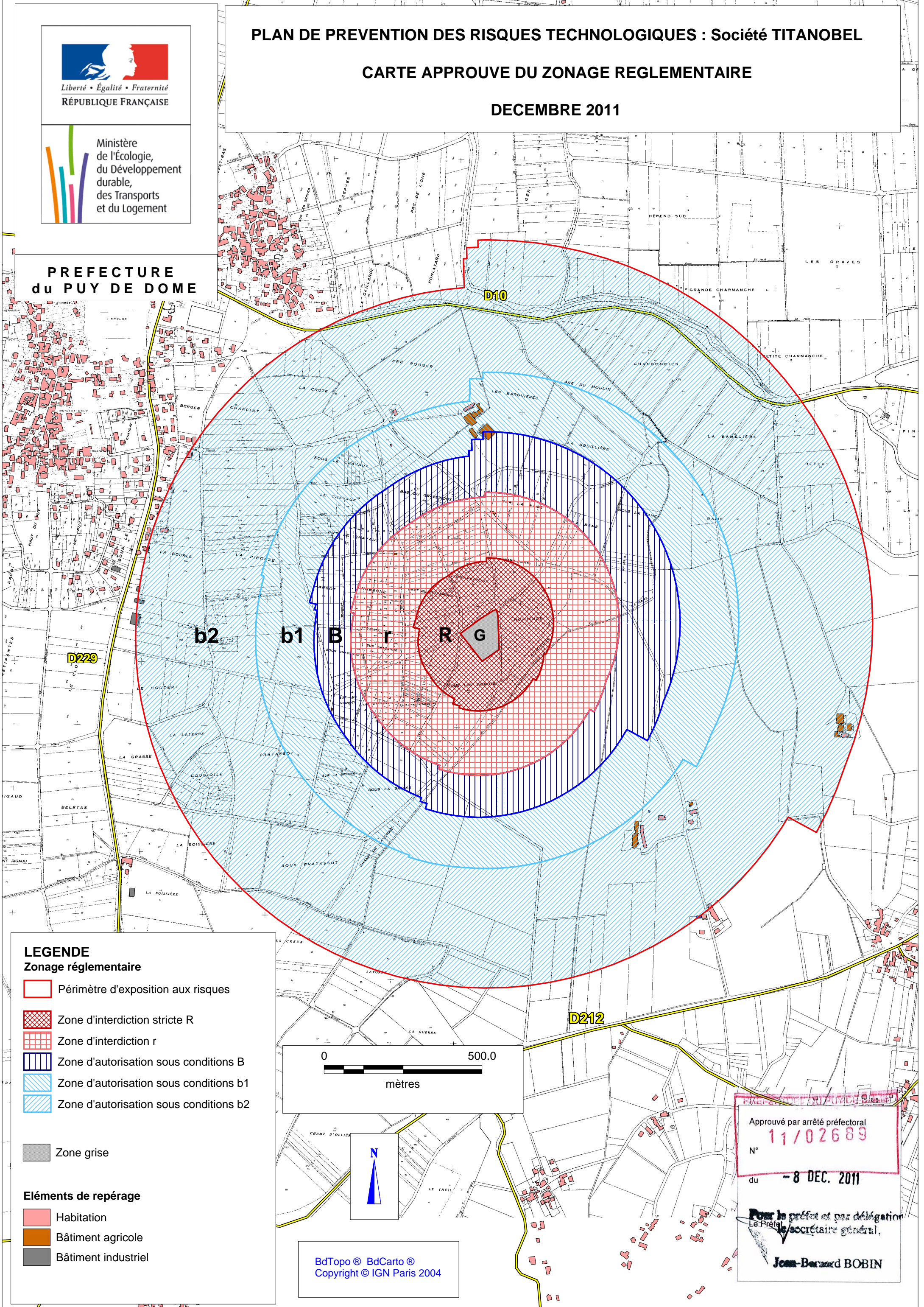


PLAN DE PREVENTION DES RISQUES TECHNOLOGIQUES : Société TITANOBEL

CARTE APPROUVE DU ZONAGE REGLEMENTAIRE

DECEMBRE 2011

PREFECTURE
du PUY DE DOME



LEGENDE

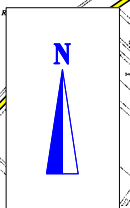
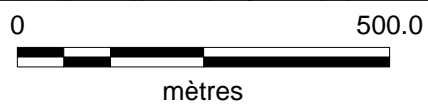
Zonage réglementaire

- Périmètre d'exposition aux risques
- Zone d'interdiction stricte R
- Zone d'interdiction r
- Zone d'autorisation sous conditions B
- Zone d'autorisation sous conditions b1
- Zone d'autorisation sous conditions b2

Zone grise

Éléments de repérage

- Habitation
- Bâtiment agricole
- Bâtiment industriel



BdTopo © BdCarto ©
Copyright © IGN Paris 2004

Approuvé par arrêté préfectoral
11/02689

N°

du **- 8 DEC. 2011**

Pour le préfet et par délégation
Le Préfet
le secrétaire général,

Jean-Benoît BOBIN