






- | | | | |
|---|--|---|--|
|  | Poste électrique de RIOM |  | Immeuble classé ou inscrit |
|  | Zone d'extension du poste électrique |  | Périmètre de protection de 500 mètres d'un monument historique |
|  | Zone d'activités (zones UI et UJ du PLU de la commune de RIOM) |  | Site classé ou inscrit |
|  | Ligne électrique à 63 000 volts |  | Site patrimonial remarquable |
|  | Voie ferrée |  | Limite communale |
|  | Zone de bruit de 250 mètres de part et d'autre de la voie ferrée |  | Point de vue |

Annexe n°3 – Localisation des points de vue pour les photos

Photo 1



Photo 2



Vues sur la zone d'extension du poste de RIOM

Photo 3



Vue depuis la RD78

Annexe n°3 : planche photos
(photos prises en décembre 2016)

Photo 4



Photo 4 - zoom



Vue depuis le pont au-dessus de la voie ferrée

Photo 5



Vue depuis la manufacture des tabacs inscrite monument historique

Annexe n°3 : planche photos (SUITE)
(photos prises en décembre 2016)